

Stavba : ***"Kanalizace Dašice místní část Zminný – II. etapa"***

Místo stavby : Zminný

Investor : **Město Dašice , Komenského 25, Dašice**

Stupeň : **Dokumentace pro provádění stavby**

## **E. Dokladová část**

## Úvod

Dokladová část je nedílnou součástí projektové dokumentace

„Kanalizace Dašice místní část Zminný“ bude prováděna v katastrálním území Zminný a Černá za Bory.

Poměry území se podstatně nemění . Záměr investora nepodléhá posouzení z hlediska vlivů na životní prostředí podle zvláštního právního předpisu .

Investor se bude řídit požadavky uvedenými v jednotlivých vyjádřeních , které jsou od vlastníků sousedních pozemků a nemovitostí , jednotlivých státních orgánů, které se vyjádřily k projektové dokumentaci a správců dotčených sítí v zájmovém území .

Dodavatel v předstihu 30 dnů požádá silniční úřad o povolení ke zvláštnímu užívání silnic k provádění stavebních prací.

**Veškeré podmínky pro provedení stavby uvedené ve stanoviscích dotčených orgánů státní správy a správců sítí jsou pro investora a dodavatele závazné v celém svém rozsahu.**

stanoviska dotčených orgánů státní správy a správců sítí

**Magistrát města Pardubic, odbor životního prostředí, oddělení vodního hospodářství,**  
Štrossova 44, 53021 Pardubice

- stavební povolení č.j. OŽP/VOD/29401/15/St ze dne 17.08.2015

**1). Městský úřad Dašice, odbor stavební, územního plánování a ŽP,**

Komenského 25, Dašice v Čechách 533 03

- územní rozhodnutí o umístění stavby čj. SÚ/1373/14/LV1 ze dne 11.11.2014

**2). Městský úřad Dašice, odbor majetku a silničního správního úřadu, Komenského 25,**  
Dašice

rozhodnutí pro umístění inženýrských sítí čj. OMaSSÚ/0997/2014/Le ze dne  
26.8.2014

**3). Magistrát města Pardubic, odbor dopravy Štrossova 44, 53021 Pardubice**

-rozhodnutí o umístění inženýrských sítí v silničním pozemku čj.MmP/39324/2014 OD2 ze  
dne 2.7.2014

**4). Magistrát města Pardubic, odbor životního prostředí,**

Štrossova 44,53021 Pardubice

- souhrnné vyjádření č.j. OŽP/VOD/18041/14/St ze dne 7.4.2014

- souhlas s vedením trasy čj. 35843/2014/Va ze dne 17.6.2014

- závazné stanovisko st.správy lesů čj. OŽP/36475/2014/Bu ze dne 26.6.2014

- vyjádření vodní hospodářství čj OŽP/VOD/39856/14/St ze dne 7.7.2014



MORAVSKÁ 786, 570 01 LITOMYŠL  
IČ 25963244  
TEL: 461540880, FAX: 461542807

- 5). **Magistrát města Pardubic** Odbor rozvoje a investic – oddělení majetkoprávní  
Štrossova 44,53021 Pardubice  
souhlas vlastníka pozemků čj. SZ-MMP 30760/2014 ze dne 19.5.2014 -I.etapa  
nezařazeno
- 6). **Magistrát města Pardubic Odbor správních agend- úsek památkové péče**  
Štrossova 44,53021 Pardubice  
- stanovisko k akci čj. MmP 39523/2014 ze dne 9.7.2014
- 7). **Hasičský záchranný sbor Pardubického kraje** Teplého 1526, 5630 02 Pardubice  
- závazné stanovisko č.j.HSPA-7-345/2014-Pe ze dne 19.3.2014
- 8). **Krajská hygienická stanice Pardubického kraje**  
Mezi Mosty 1793,53003 Pardubice  
- vyjádření čj.KHSPA 4379/2013/HOK-Pce ze dne 7.4.2014
- 9). **Správa a údržba silnic Pardubického kraje**, Doubravice 98, Pardubice  
- vyjádření čj. SÚSPK/1526/2015 ze dne 13.5.2015
- 10). **Povodí Labe , státní podnik**, Víta Nejedlého 951, 50003 Hradec Králové  
- stanovisko ze dne 31.3.2015 pod čj. PVZ/15/6340/Ka/0
- 11). **Státní pozemkový úřad, oddělení správa vodohospodářských děl**  
Husinecká 1024/11a, Praha 3 13000  
- vyjádření z hlediska vodohospodářských děl ze dne 16.,6.2014 čj. SPU 270850/2014
- 12). **Česká republika Ministerstvo obrany**, Teplého 1899, 53002 Pardubice  
- závazné stanovisko čj. MOCR 16731-1/2014-6440 ze dne 22.5.2014
- 13). **Úřad pro zastupování státu ve věcech majetkových**  
Rašínovo nábřeží 42,128 Praha 2,územní pracoviště Hradec Králové  
Odloučené pracoviště Pardubice, Jiráskova 20, 53202 Pardubice  
- sdělení k pozemku čj.UZSVM/HPU/4790/2014-HPUM ze dne 29.4.2014
- 14). **Krajské ředitelství policie Pardubického kraje**, odbor informačních a  
komunikačních technologií, Na Spravedlnosti 2516, 530 48 Pardubice  
vyjádření čj. KRPE-26687-13/ČJ-2015-1700IT
- 15). **ČD Telematika a.s. servis kabelových sítí** Česká Třebová z pověření SŽDC a TÚDC  
U Javorky 1728, 56008 Česká Třebová  
- vyjádření čj.4410/2015-0 ze dne 2.3.2015 platnost 2 roky – I.etapa nezařazeno

MORAVSKÁ 786, 570 01 LITOMYŠL  
IČ 25963244  
TEL: 461540880, FAX: 461542807

- 16). **Správa železniční dopravní cesty, s.o.** Oblastní ředitelství Hradec Králové  
U Fotochemy 259/1, 50101 Hradec Králové  
- souhrnné stanovisko ke stavebnímu vodoprávnímu řízení čj.3127/2015/2015-OŘ HKR ze dne 13.3.2015  
- souhrnné stanovisko k existenci sítí čj. 6714/2014-OŘ HKR ze dne 7.4.2014- I.etapa nezařazeno
- 17). **Drážní úřad**, Wilsonova 300/8, 12106 Praha 2, sekce stavební, oblast Praha  
- závazné stanovisko ze dne 6.3.2015 čj. MP-SOP0429/15-2/So DUCR-13110/15/So I.etapa nezařazeno
- 18). **ČEZ Distribuce a.s.** Teplická 874/8, 405 02 Děčín  
- vyjádření o poloze podzemního zařízení včetně zákresu č.j.0100515711 ze dne 21.1.2016  
- souhlas s prováděním činnosti v ochranném pásmu zařízení ES čj.1074052020 ze dne 4.5.2015
- 19). **RWE D.S., s.r.o.**, Plynárenská 499/1, Brno  
- vyjádření o poloze podzemního zařízení včetně zákresu čj. 5001052213 ze dne 13.1.2015  
- stanovisko ke stavebnímu řízení ze dne 11.3.2015 čj. 5001073621
- 20). **Vodovody a kanalizace Pardubice a.s. Teplého 2014, 53002 Pardubice**  
- vyjádření k existenci sítí ze dne 16.2.2015 čj. Jo/2015/K/705
- 21). **Telefonica O2 Czech Republic, a.s.** Masarykovo nám. 2655, 530 02 Pardubice  
- vyjádření o poloze podzemního zařízení včetně zákresu a odsouhlasení PD ze dne 30.1.2015 čj. 520102/15 vyjádření končí dne 30.1.2017  
- stanovení podmínek ochrany sítě čj. POS 358/15 ze dne 21.4.2015
- 22). **Městský úřad Dašice**, odbor majetku a silničního správního řádu, Komenského 25, 53303 Dašice  
- vyjádření k existenci sítí čj. OMaSSÚ/0111/2015/Le ze dne 29.1.2015
- 23). **Statutární město Pardubice**, Městský obvod Pardubice IV, Bokova 315, 53003 Pardubice  
- zakres místního rozhlasu ze dne 5.2.2015  
- vyjádření MO a ÚMO k PD čj.529/2015/OIDŽPHS ze dne 24.4.2015- I.etapa nezařazeno
- 24). **Služby města Pardubic a.s. „Hůrka 1803, 53002 Pardubice- Bílé Předměstí**  
- vyjádření k veřejnému osvětlení čj. 16029/IO ze dne 3.2.2016 I.etapa nezařazeno
- 25). **T Mobile Czech Republic a.s., Tomíčková 2144/1, 14600 Praha 4**  
- stanovisko k existenci sítí ze dne 21.1.2016 čj. E02000/16



Č. jednací: OŽP/VOD/29401/15/St  
Č. spisu: 29401/10  
Počet listů: 3

Vyřizuje: Ing. Markéta Horáčková Strnadová  
Telefon: 466 859 215  
E-mail: [marketa.strnadova@mmp.cz](mailto:marketa.strnadova@mmp.cz)

Datum: 17.08.2015

ROZHODNUTÍ NABYLO  
PRÁVNÍ MOCI DNE...

18. 9. 2015



## ROZHODNUTÍ VEŘEJNÁ VYHLÁŠKA

účastník řízení dle § 27 odst. 1 zák.500/2004 Správní řád: **Město Dašice, Komenského 25, 533 03 Dašice v Čechách, IČ: 00273481, zastoupen zmocněncem na základě plné moci, firmou JAFIS s.r.o., Moravská 786, 570 01 Litomyšl, IČ: 25963244,**

### Výroková část

Magistrát města Pardubic, odbor životního prostředí, oddělení vodního hospodářství, jako vodoprávní úřad příslušný podle § 104 odst. 2, písm. c) a § 106 zákona č. 254/2001 Sb., o vodách a o změně některých zákonů (vodní zákon), ve znění pozdějších předpisů (dále vodní zákon), jako speciální stavební úřad podle § 15 odst. 4 vodního zákona a § 15 odst. 1 písm. d) zákona č. 183/2006 Sb., o územním plánování a stavebním řádu (stavební zákon), ve znění pozdějších předpisů (dále jen „stavební zákon“) a jako místně příslušný správní orgán podle § 11 odst. 1, písm. b) zákona č. 500/2004 Sb. – správní řád, ve znění pozdějších předpisů (dále jen „správní řád“), ve správním řízení posoudil žádost, kterou dne 18.05.2015 podal

**Město Dašice, Komenského 25, 533 03 Dašice v Čechách, zastoupen zmocněncem na základě plné moci, firmou JAFIS s.r.o., Moravská 786, 570 01 Litomyšl,**  
(dále jen „stavebník“), a na základě tohoto posouzení:

- I. Podle ustanovení § 15 odst. 1 vodního zákona a § 115 odst. 1 stavebního zákona

### vydává stavební povolení

k provedení vodního díla:

- SO 01 Gravitační kanalizace
- SO 02 Výtlačné řady
- SO 03 Přečerpávací stanice 4 ks
- SO 04 Přípojky k ČS
- SO 05 Odbočné řady
- PS 01 Vystrojení přečerpávacích stanic

v rámci stavby:

Kanalizace Dašice, místní část Zminný

**a) Údaje o místu a předmětu rozhodnutí:**katastrální území: **Zminný, Černá za Bory**

pozemková parcela č.: : k.ú. Zminný – 453, 452/1, 450/2, 303/23, 303/25, 303/24, 303/10, 448, 286/10, 286/7, 449/1, 449/4, 449/7, 83/3, 424/32, 424/25, 424/23, 424/37, 456/7, 456/26, 424/35, 424/34, 632, 432/7, 73/10, 105/10, 105/2, 432/8, 424/30, 424/28, 424/14, 457/3, 426/9, 426/1, 26/2, 231/22, 231/2, 231/16, 231/23, 628/1, 232, 234, 186/31, 633/11, 619, 304/1, 73/1, 449/3, 449/8, 87/3, 61/3, 427, 430, 21/3, 21/1, 21/5, 21/2,  
k.ú. Černá za Bory – 354/2, 418/4, 418/8, 418/5, 247/2

souřadnice stoka G1	začátek	X 1 062 549,58	Y 641 112,98
	konec	X 1 062 484,82	Y 641 188,83
souřadnice stoka G2	začátek	X 1 062 676,71	Y 641 137,02
	konec	X 1 062 484,82	Y 641 188,83
souřadnice stoka G3	začátek	X 1 062 678,87	Y 641 314,05
	konec	X 1 062 661,57	Y 641 197,28
souřadnice stoka G4	začátek	X 1 062 749,48	Y 641 261,73
	konec	X 1 062 670,01	Y 641 263,07
souřadnice stoka G5	začátek	X 1 062 810,02	Y 641 172,34
	konec	X 1 062 698,00	Y 641 073,51
souřadnice stoka G6	začátek	X 1 062 682,01	Y 641 120,45
	konec	X 1 062 602,31	Y 641 005,20
souřadnice stoka G7	začátek	X 1 062 905,28	Y 641 131,64
	konec	X 1 062 787,77	Y 641 128,37
souřadnice stoka G8	začátek	X 1 062 865,12	Y 640 980,51
	konec	X 1 062 696,52	Y 641 057,16
souřadnice stoka G9	začátek	X 1 062 662,39	Y 640 626,33
	konec	X 1 062 497,13	Y 640 885,34
souřadnice stoka G10	začátek	X 1 062 440,25	Y 640 957,25
	konec	X 1 062 533,11	Y 640 918,69
souřadnice stoka G11	začátek	X 1 062 635,95	Y 640 876,15
	konec	X 1 062 590,49	Y 640 871,90
souřadnice stoka G12	začátek	X 1 062 205,88	Y 640 465,14
	konec	X 1 062 406,36	Y 640 455,98
souřadnice stoka V1	začátek	X 1 062 484,82	Y 641 188,83
	konec	X 1 062 682,01	Y 641 120,45
souřadnice stoka V2	začátek	X 1 062 406,36	Y 640 455,98
	konec	X 1 062 662,39	Y 640 626,33
souřadnice stoka V3	začátek	X 1 062 602,31	Y 641 005,20
	konec	X 1 063 236,69	Y 642 550,00
souřadnice stoka V4	začátek	X 1 062 497,13	Y 640 885,34
	konec	X 1 062 602,31	Y 641 005,20



#### **b) Druh, účel a základní popis povolovaného vodního díla :**

Účelem stavby je odkanalizování stávající zástavby v místní části Zminný a Malolánské a umožnit připojení plánované zástavbě. Splaškové vody budou dopravovány do obce Žižín a dále pak stávajícím výtlačným potrubím do Černé za Bory a dále na centrální BČOV Pardubice – Semtín. Jedná se o vybudování oddílné splaškové gravitační a tlakové kanalizace. Kanalizace je navržena pro 350 EO. Do navrhované splaškové kanalizace budou podchyceny výhradně splaškové vody, majitelé všech nemovitostí jsou povinni zřídit nové splaškové přípojky, napojené až do hlavních sběračů. Přípojky nejsou součástí stavby.

*SO 01 gravitační kanalizace* – gravitační stoky splaškových vod z obce jsou navrženy z žebrovaného potrubí PP DN 250 pevnostní třídy SN 10kN/m<sup>2</sup>. Na trasách jednotlivých kan. stok budou vybudovány revizní, spojné a lomové kanalizační šachty z typových prefabrikovaných dílů o  $\varnothing$  1000 mm, které budou zakryty kruhovými litinovými poklopy. Stok je celkem 12 s označením „Stoka G1 – G12“. Celkem délka 2 073 m.

*SO 02 výtlačné řady* – výtlačné řady V1 až V4 v celkové délce 3 224 m budou sloužit k přečerpávání odpadních vod z gravitační kanalizace do hlavního výtlačného řadu v obci Žižín, který odvádí odpadní vody do Černé za Bory a dále pak na BČOV Pardubice. Výtlačné řady budou provedeny z PE 100 SDR17 dn 63 – V1, V2 a V4, z PE 100 SDR17 dn 90 – V3. Výtlačné řady přečerpávají odpadní vody z gravitační kanalizace ve složitých spádových poměrech. Řady V1 a V2 jsou napojeny na kanalizační šachty gravitačních stok, řad V4 je zaústěn do ČS3 a řad V3 je napojen na výtlač v obci Žižín.

*SO 03 přečerpávací stanice* – gravitační odkanalizování se uvažuje se svedením odpadních vod do 4 přečerpávacích stanic a odpadní vody se přečerpají výtlačkem do výtlačného řadu v obci Žižín a následně do Černé za Bory.

*PČS1* bude v nejnižší části území v západní části obce. Je uvažována ŽB prefabrikovaná jímka o  $\varnothing$  2 m. Stanice bude vystrojena dvěma čerpadly, jedno je uvažováno jako stálá záloha pro případ poruchy.

*PČS2* bude umístěna na konci místní části Malolánské. Uvažována je ŽB prefabrikovaná jímka o  $\varnothing$  2 m. Stanice bude vystrojena dvěma čerpadly, jedno je uvažováno jako stálá záloha pro případ poruchy.

*PČS3* bude umístěna v centru obce. Uvažována je ŽB prefabrikovaná jímka o  $\varnothing$  2,5 m. Stanice bude vystrojena dvěma čerpadly, jedno je uvažováno jako stálá záloha pro případ poruchy.

*PČS 4* bude umístěna na konci obce. Uvažována je ŽB prefabrikovaná jímka o  $\varnothing$  2 m. Stanice bude vystrojena dvěma čerpadly, jedno je uvažováno jako stálá záloha pro případ poruchy.

Akumulační prostor přečerpávacích stanic je uvažován na půldenní produkci odpadních vod. Ve všech případech bude založení pod HPV a stanice budou zabezpečeny proti vzlaku PV.

*SO 04 Elektropřípojky k ČS* – napojení přípojek NN bude provedeno připojením na stávající vrchní síť NN ze sloupu, přípojky budou provedeny svodem do pojistkové skříně a kabelem NN do elektroměrového pilíře umístěného na přístupném místě.

*SO 05 Odbočné řady* – celkem stavba zahrnuje 26ks odbočných řadů v celkové délce 86,5 m. Odbočné řady budou provedeny z žebrovaného potrubí PP DN 150 SN 10 kN/m<sup>2</sup>. Na hlavní stoky budou napojeny přes šikmou odbočku a v konci budou ukončeny záslepkou.

II. Podle ustanovení § 15 odst. 3 vodního zákona a § 115 odst. 1 stavebního zákona

#### **stanovuje**

##### **povinnosti a podmínky pro provedení:**

1. Stavba bude dokončena nejpozději do 2 let ode dne nabytí právní moci rozhodnutí
2. Stavba bude provedena podle předložené projektové dokumentace, zpracované Ing. Jiřím Kysilkou v červnu 2014, kterou ověřil Ing. Josef Pulda, CSc., ČKAIT – 1001425. Případné změny nesmí být provedeny bez předchozího povolení vodoprávního úřadu.
3. Před zahájením zemních prací zajistí stavebník v zájmovém území vytyčení veškerých podzemních inženýrských, energetických a telekomunikačních sítí u jejich provozovatelů a po dobu výstavby zabezpečí zhotovitel stavby ochranu sítí před poškozením.



4. Při provádění stavby bude zajištěno dodržování bezpečnostních předpisů a předpisů o ochraně zdraví při práci, zejména nařízení vlády č. 362/2005 Sb., o bližších požadavcích na bezpečnost a ochranu zdraví při práci na pracovištích s nebezpečím pádu z výšky nebo do hloubky a nařízení vlády č. 591/2006 Sb., o minimálních požadavcích na bezpečnost a ochranu zdraví při práci na staveništích.
5. S odpady, které vzniknou během stavby, bude nakládáno v souladu s ustanovením zákona č. 185/2001 Sb., o odpadech a o změně některých zákonů. Odpady lze využívat nebo odstraňovat pouze na zařízeních k tomu účelu odsouhlasených, ve smyslu ust. § 14 odst. 1 zákona č. 185/2001 Sb. o odpadech v pozdějším znění.
6. Stavba bude prováděna stavebním podnikatelem, který při její realizaci zabezpečí odborné vedení provádění stavby stavbyvedoucím. Název a sídlo stavebního podnikatele oznámí stavebník stavebnímu úřadu před zahájením prací.
7. Stavbou dotčené pozemky budou uvedeny do řádného technického stavu. Stavba bude prováděna tak, aby nedocházelo ke škodám na sousedních pozemcích a stavbách. Budou zajištěny přechody a přejezdy v nejnutnější míře.
8. Zahájení prací v ochranných pásmech stávajících podzemních sítí bude nahlášeno provozovatelům sítí 15 dní předem, zemní práce v ochranných pásmech podzemních sítí budou prováděny ručně, pracovníci provádějící zemní práce v ochranných pásmech podzemních sítí budou prokazatelně seznámeni s polohou těchto sítí, případné poškození bude neprodleně oznámeno správci poškozené sítě.
9. Dojde-li při provádění zemních prací k odrytí sítí, bude přizván zástupce správce sítě ke kontrole.
10. Při provádění prací musí být dodrženy požadavky dotčených orgánů:
  - Stanovisko dotčeného orgánu na úseku požární ochrany ze dne 19.03.2014 pod č.j.:HSPA-7-345/2014-Pe. Hasičský záchranný sbor Pardubického kraje v souladu s ustanovením § 31 odst. 1 písm. b) zákona č.133/1985 Sb., o požární ochraně, ve znění pozdějších předpisů posoudil v rozsahu požárně bezpečnostního hlediska předloženou projektovou dokumentaci výše uvedené stavby. K výše uvedené dokumentaci vydává souhlasné závazné stanovisko.
  - Stanovisko orgánu státní správy lesů ze dne 26.06.2014 pod č.j. OŽP/36475/2014/Bu. Magistrát města Pardubic, odbor životního prostředí, odd. ochrany přírody vydává souhlasné závazné stanovisko. Tento souhlas se stavbou v ochranném pásmu lesa se vydává za podmínky: 1/nedojde k poškození stojících lesních stromů ani jejich hlavních kořenových systémů, 2/na lesní pozemky nebude ukládán žádný stavební ani jiný materiál, 3/při stavbě nedojde ke vstupu mechanizačních prostředků na lesní pozemky, jejichž ochranné pásmo je stavbou dotčeno, 4/stavba bude provedena dle přiložené situace, která je nedílnou součástí tohoto stanoviska. Část stavby má být umístěna na pozemcích určených k plnění funkcí lesa (dále PUPFL) v k.ú. Zminný, p.p.č. 304/1. MmP OŽP souhlasí s umístěním stavby na tomto pozemku za těchto podmínek: 18/stavba bude provedena dle přiložené situace, která je nedílnou součástí tohoto stanoviska, 2/nedojde k poškození nadzemních ani podzemních částí stromů rostoucích na ostatní ploše dotčeného PUPFL, 3/na ostatní plochu dotčeného PUPFL nebude ukládán žádný výkopový ani jiný materiál.
  - Souhlas Statutárního města Pardubice jako vlastníka pozemku p.p.č. 354/2, k.ú. Černá za Bory ze dne 19.05.2014 pod č.sp. SZ\_MMP 30760/2014, sděluje prostřednictvím odboru majetku a investic, že nemá námitky a souhlasí se zásahem do uvedeného pozemku za podmínky, že pozemek bude uveden do původního stavu a za dodržení podmínek společnosti Vodovody a kanalizace Pardubice a.s.
  - Vyjádření Městského úřadu Dašice, odboru majetku a silničního správního řádu ze dne 29.01.2015 pod. č.j. OMaSSÚ/0111/2015/Le. V navrhované trase kanalizace se nachází podzemní a nadzemní kabelový rozvod veřejného osvětlení vč. stožárů v majetku Města Dašice.

#### *Stanoviska a vyjádření účastníků řízení:*

- Při realizaci budou dodrženy podmínky stanoviska Správy a údržby silnic Pardubického kraje, Doubravice 98 ze dne 05.06.2015 pod zn.č. SUSPK/3293/2015 a stanoviska ze dne 13.05.2015 pod. zn. č. SUSPK/1526/2015.
- Budou dodrženy podmínky stanoviska správce povodí Povodí Labe, státní podnik, Hradec Králové ze dne 31.03.2015 pod č.j. PVZ/15/6340/Ka/0. Budovaná kanalizace bude křížit vodoteč Zmínku v ř. km. 3,735 a 3,910 a bezejmenný tok v ř.km. 0,168.
- Budou dodrženy podmínky stanoviska ČD – Telematika a.s. Česká Třebová ze dne 02.03.2015 pod. zn. 4410/2015/0. Při realizaci dojde ke styku s telekomunikačním vedením a zařízením.
- Budou dodrženy podmínky stanoviska Správy železniční dopravní cesty, st. organizace, Hradec Králové ze dne 13.03.2015 pod. č.j. 3127/2015/2015-OŘ HKR. Při realizaci dojde ke styku s podzemním vedením.
- Budou dodrženy podmínky závazného stanoviska Drážního úřadu, Praha ze dne 06.03.2015 pod. zn. MP-SOP0429/15-2/So a DUCR-13110/15/So. Při realizaci dojde ke křížení s železniční trati Česká Třebová – Praha.
- Při realizaci budou dodrženy podmínky ČEZ Distribuce, a.s., Teplická 874/8, 405 02 Děčín ze dne 04.05.2015 pod č.j. 1074052020. V majetku ČEZ Distribuce a.s. se v uvedeném zájmovém území nachází nebo zasahuje ochranným pásmem energetické zařízení typu: podzemní sítě a nadzemní sítě. V případě podzemních energetických zařízení je povinností stavebníka před započítím zemních prací 14 dní předem požádat o vytyčení prostřednictvím zákaznické linky 840 840 840.
- Budou dodrženy podmínky společnosti RWE Distribuční služby, s.r.o., Plynárenská 499/1, 657 02 Brno ze dne 13.01.2015, pod č.j. 5001052213. Při realizaci stavby dojde ke styku s plynárenskými zařízeními a to: VTL plynovod DN 50, PN 40.
- Bude dodrženo vyjádření společnosti O2 Czech Republic a.s. ze dne 30.01.2015 pod č.j. 520102/15 a dále podmínek ochrany sítě ze dne 21.04.2015 pod. č.j. POS 358/15. Při realizaci stavby dojde ke střetu se sítí elektronických komunikací společnosti O2 Czech Republic a.s.
- Vyjádření Úřadu Městského obvodu Pardubice IV ze dne 24.04.2015 pod. zn. 529/2015/OIDŽPHS. MO IV nemá námitek za podmínek uvedených v tomto vyjádření.
- Bude dodrženo vyjádření Služeb města Pardubice a.s., Pardubice ze dne 30.01.2015 pod č.j. 15018/IO. Při realizaci dojde ke střetu s trasou veřejného osvětlení v majetku a správě SmP a.s. Se stavbou souhlasí za podmínek uvedených v tomto vyjádření.
- Bude dodrženo stanovisko s podmínkami společnosti T-MOBILE Czech Republic a.s. ze dne 05.02.2015 pod zn. č. E02635/15. Při realizaci dojde ke střetu s technickou infrastrukturou typů optických tras, mikrovlnných spojů, elektropřípojek NN a základnových stanic.
- Budou dodrženy podmínky vyjádření společnosti Vodovody a kanalizace Pardubice a.s. ze dne 13.02.2015 pod zn. č. FI/2015/v,k/428 a vyjádření ze dne 18.05.2015 zn.č. Ja/2014/v,k/727.
- Budou dodrženy smlouvy uzavřené mezi stavebníkem, kterým je Město Dašice a vlastníky pozemků, na nichž bude stavba umístována.
- Bude dodržena smlouva o budoucí smlouvě o zřízení věcného břemene služebnosti inženýrské sítě uzavřená mezi Správou železniční a dopravní cesty, st. organizace a Městem Dašice dne 11.05.2015.
- Bude dodržena smlouva o budoucí smlouvě o zřízení věcného břemene uzavřená mezi Povodím Labe, st. podnik a Městem Dašice dne 04.09.2014
- Bude dodržena smlouva o budoucí smlouvě o zřízení věcného břemene uzavřená mezi Českou republikou – Státním pozemkovým úřadem a Městem Dašice dne 06.08.2014.
- Dne 14.08.2015 byl vydán souhlas s umístěním a provedením stavby na pozemku p.p.č. 449/3, k.ú. Zminný, v současné době se připravuje převod uvedeného pozemku do vlastnictví města Dašice.



11. Po celou dobu výstavby budou stávající komunikace udržovány ve sjízdném stavu, jakékoliv znečištění bude neprodleně odstraněno.
12. Zelené plochy, dotčené v průběhu provádění stavebních prací budou po jejich ukončení uvedeny do původního stavu.
13. **Stavba bude užívána na základě kolaudačního souhlasu** ve smyslu ust. § 122 zák. č. 183/2006 Sb., stavební zákon.
14. Při závěrečné kontrolní prohlídce stavby bude doložen doklad o nezávadné likvidaci odpadů ze stavby a přebytečné zeminy.
15. K závěrečné kontrolní prohlídce stavby stavebník opatří mimo jiné zaměření skutečného provedení stavby, ze kterého musí být zřejmé, na kterých pozemcích se stavba nachází.

**Lhůta dokončení stavby vodního díla: 31.10.2017**

#### **Odůvodnění:**

Dne 18.05.2015 podal stavebník žádost o stavební povolení na výše uvedenou stavbu. Uvedeným dnem bylo zahájeno vodoprávní řízení.

Vzhledem k tomu, že žádost neobsahovala předepsané náležitosti, byl žadatel vyzván k jejich doložení a řízení bylo přerušeno. Po doložení dokladů bylo pokračováno v řízení.

Žádost byla poté doložena všemi povinnými doklady podle vyhlášky č. 432/2001 Sb., o dokladech žádosti o rozhodnutí nebo vyjádření a o náležitostech povolení, souhlasů a vyjádření vodoprávního úřadu, ve znění pozdějších předpisů, a § 110 stavebního zákona, a to:

Výpisy z katastru nemovitostí, snímky katastrální mapy, doklady o projednání stavby, souhlas podle § 15 zák. č. 183/2006 Sb., dokumentace pro stavební povolení 2x, plná moc k zastupování, doklad o zaplacení správního poplatku, vyjádření dotčených orgánů a správců sítí.

Dále k záměru stavby vydal obecný stavební úřad Městský úřad Dašice, odbor stavební, úz. plánování a ŽP územní rozhodnutí pod čj. SÚ/1373/14/LVI ze dne 11.11.2014 a souhlas se stavbou podle § 15 odst. 2 stavebního zákona pod čj. SÚ/539/15/LVI ze dne 13.04.2015.

K záměru vydal Magistrát města Pardubic, odbor dopravy, odd. speciálního stavebního úřadu a dopravy, rozhodnutí k povolení zvláštního užívání silnice ze dne 02.07.2014 pod. sp. značkou MmP/39324/2014 OD2.

Vodoprávní úřad oznámil zahájení vodoprávního řízení známým účastníkům řízení a dotčeným orgánům veřejnou vyhláškou pod č.j.: OŽP/VOD/29401/15/St ze dne 29.05.2015. Týmž opatřením oznámil účastníkům řízení, že upouští od ohledání na místě a ústního jednání, shromáždil podklady rozhodnutí ve věci a sdělil, že podle ustanovení § 36 odst. 3 správního řádu mají možnost před vydáním rozhodnutí ve věci se vyjádřit k podkladům rozhodnutí.

Posouzení vodoprávního úřadu:

Vodoprávní úřad v provedeném řízení přezkoumal předloženou žádost z hledisek uvedených v ustanoveních vodního zákona a stavebního zákona, projednal ji s účastníky řízení a s dotčenými orgány a zjistil, že jejím uskutečněním nebo užíváním nejsou ohroženy zájmy chráněné zákony a zvláštními předpisy. Při přezkoumání žádosti, projednání věci s účastníky řízení a na základě shromážděných právně významných skutečností nebyly shledány důvody bránící povolení.

Případné podmínky dotčených orgánů, dané jejich stanovisky byly zahrnuty do podmínek tohoto rozhodnutí.

Vodoprávní úřad rozhodl, jak je uvedeno ve výroku rozhodnutí, za použití ustanovení právních předpisů ve výroku rozhodnutí.

Vypořádání s návrhy a námitkami účastníků:

Účastníci neuplatnili návrhy a námitky



#### **Poučení účastníků:**

Proti tomuto rozhodnutí se lze odvolat (§ 81 odst. 1 správní řád) do 15 dní ode dne jeho oznámení (§ 83 odst. 1 správní řád) ke Krajskému úřadu Pardubického kraje, podáním u zdejšího správního orgánu. Podané odvolání má v souladu s ustanovením § 85 odst. 1 správního řádu odkladný účinek.

Odvolání se podává s potřebným počtem stejnopisů tak, aby jeden stejnopis zůstal správnímu orgánu a aby každý účastník dostal jeden stejnopis. Nepodá-li účastník potřebný počet stejnopisů, vyhotoví je na jeho náklady správní orgán.

Odvoláním lze napadnout výrokovou část rozhodnutí, jednotlivý výrok nebo jeho vedlejší ustanovení.

Odvolání proti odůvodnění rozhodnutí je nepřípustné.

Stavba nesmí být zahájena, dokud stavební povolení nenabude právní moci. Stavební povolení pozbývá platnosti, jestliže stavba nebyla zahájena do 2 let, ode dne, kdy nabylo právní moci.

**Ing. Miroslav Míča**  
vedoucí odboru

**Otto Sigmund**  
v zastoupení

„otisk úředního razítka“

**Toto rozhodnutí musí být vyvěšeno nejméně po dobu 15 dnů na úřední internetové desce Magistrátu města Pardubic, na úřední desce odboru životního prostředí Magistrátu města Pardubic a na úředních deskách místně příslušných úřadů městských obvodů a obecních úřadů. Vývěsní lhůta začíná den následující po dni vyvěšení, sejmutí vyhlášky je možné následující pracovní den po posledním dni vývěsní lhůty. Po uplynutí její potvrzené vrací odbor životního prostředí, oddělení vodního hospodářství, Magistrátu města Pardubic.**

Rozhodnutí – vyhláška zveřejněna dne.....

Rozhodnutí – vyhláška sejmuta dne.....

Podpis a razítko:

**Městský úřad Dašice, Úřad městského odvodu Pardubice IV, Magistrát města Pardubic (k vyvěšení)**

**Účastníci řízení ve věci stavebního povolení podle § 109 zák. č. 183/2006 Sb. (stavební zákon) v platném znění**

**Hlavní účastníci řízení dle § 27, odst. 1, zák. č. 500/2004 Sb. (správní řád) dodejkou:**

1. *Město Dašice, Komenského 25, 533 03 Dašice*, doručuje se: JAFIS s.r.o., Moravská 786, 570 01 Litomyšl - zmocněnec

**Vedlejší účastníci řízení dle § 27, odst. 2, zák. č. 500/2004 Sb. (správní řád):**

2. *Město Dašice, Komenského 25, 533 03 Dašice*, odbor stavební, úz. plánování a ŽP
3. *ČEZ Distribuce, a.s., Teplická 874/8, 405 02 Děčín*
4. *RWE Distribuční služby, s.r.o. Plynárenská 499/1, 602 00 Brno*
5. *Česká telekomunikační infrastruktura a. s., Olšanská 2681/6, 130 00 Praha 3*
6. *T-Mobile Czech Republic a.s., Tomíčková 2144/1, 149 00 Praha 4*
7. *Správa a údržba silnic Pardubického kraje, Doubravice č.p. 98, 533 53 Pardubice*
8. *Drážní úřad, Wilsonova 300/8, 121 06 Praha 2*
9. *Správa železniční dopravní cesty, st. organizace, Oblastní ředitelství Hradec Králové, U Fotochemy 259/1, 501 01 Hradec Králové*
10. *ČD – Telematika a.s, Pod Tábořem 369/8A, 190 00 Praha 9*
11. *Povodí Labe, státní podnik, Víta Nejedlého 951, 500 03 Hradec Králové*
12. *Vodovody a kanalizace Pardubice, a.s., Teplého 2014, 530 02 Pardubice*
13. *Státní pozemkový úřad, pobočka Pardubice, B. Němcové 231, 530 02 Pardubice*
14. *Úřad pro zastupování státu ve věcech majetkových, odbor odloučené pracoviště Pardubice, Jiráskova 20, 532 02 Pardubice*
15. *Statutární město Pardubice, MO Pardubice IV, Bokova 315, 530 03 Pardubice*
16. *Služby města Pardubic a.s., Hůrka 1803, 530 02 Pardubice – Bílé předměstí*
17. *Vlastníci pozemků k.ú. Kostěnice p.p.č. 303/25, 303/24, 286/7, 449/7, 424/37, 456/26, 424/35, 424/28, 26/2, 231/22, 231/2, 231/16, 231/23, 232, 234, 304/1, 73/1, 87/3, 61/3, 430, 21/3, 21/1, 21/5, 21/2*
18. *Vlastníci pozemku k.ú. Černá za Bory p.p.č. 247/2*

**Dotčené orgány:**

19. *Městský úřad Dašice, Komenského 25, 533 03 Dašice*
20. *Úřad městského odvodu Pardubice IV, Bokova 315, 530 03 Pardubice*
21. *Hasičský záchranný sbor Pardubického kraje, Teplého 1526, 530 02 Pardubice*
22. *Magistrát města Pardubic, odbor dopravy, odd. speciálního stavebního úřadu a dopravy, Pernštýnské nám. 1, 530 21 Pardubice*
23. *Magistrát města Pardubic, OMI, odd. pozemků a převodu nemovitostí, U Divadla 828 , 530 21 Pardubice*
24. *Magistrát města Pardubic, OŽP, odd. ochrany přírody, Štrossova 44, 530 21 Pardubice*



## Ověřovací doložka konverze na žádost do dokumentu v listinné podobě

Ověřuji pod pořadovým číslem **509278\_001005**, že tento dokument v listinné podobě, který vznikl převedením z dokumentu obsaženého v datové zprávě, skládajícího se z **8** listů, se shoduje s obsahem dokumentu, jehož převedením vznikl.

Autorizovanou konverzí dokumentu se nepotvrzuje správnost a pravdivost údajů obsažených v dokumentu a jejich soulad s právními předpisy.

Obsah předložené datové zprávy k provedení autorizované konverze byl ve shodě se záznamy Informačního systému datových schránek. Tato datová zpráva s číslem 300373975 byla systémem přenesena dne 18.08.2015 v 10:13:52. Platnost datové zprávy byla ověřena dne 23.09.2015 v 15:38:58. Datová zpráva byla opatřena zaručenou elektronickou značkou založenou na kvalifikovaném systémovém certifikátu vydaném akreditovaným poskytovatelem certifikačních služeb. Údaje o zaručené elektronické značce: číslo kvalifikovaného systémového certifikátu **19 D8 B0**, certifikát byl vydán **PostSignum Qualified CA 2, Česká pošta, s.p. [IČ 47114983]** pro **Informační systém datových schránek - produkční prostředí Ministerstvo vnitra České republiky [IČ 00007064]**. Elektronická značka byla označena časovým razítkem. Datum a čas **23.09.2015 10:38:00**, číslo kvalifikovaného časového razítka **2D C7 8F**, časové razítko bylo vydáno **PostSignum Qualified CA 3, Česká pošta, s.p. [IČ 47114983]**.

Odesílající datová schránka:

Název: Statutární město Pardubice

Adresa: Pernštýnské náměstí 1, 53021 Pardubice, CZ

ID datové schránky: ukzbx4z

Typ uživatele: Nežjištěno

Vstupující dokument obsažený v datové zprávě byl podepsán zaručeným elektronickým podpisem založeným na kvalifikovaném certifikátu vydaném akreditovaným poskytovatelem certifikačních služeb a platnost zaručeného elektronického podpisu byla ověřena dne 23.09.2015 v 15:39:16. Zaručený elektronický podpis byl shledán platným (dokument nebyl změněn) a ověření platnosti kvalifikovaného certifikátu bylo provedeno vůči seznamu zneplatněných kvalifikovaných certifikátů vydanému k datu 23.09.2015 12:52:04. Údaje o zaručeném elektronickém podpisu: číslo kvalifikovaného certifikátu **1B 45 8B**, kvalifikovaný certifikát byl vydán akreditovaným poskytovatelem certifikačních služeb **PostSignum Qualified CA 2, Česká pošta, s.p. [IČ 47114983]** pro podepisující osobu (označující osobu) **Otto Sigmund, vedoucí vodoprávního oddělení, odbor životního prostředí, 14140, Statutární město Pardubice [IČ 00274046]**. Elektronický podpis byl označen platným časovým razítkem, založeným na kvalifikovaném certifikátu vydaném akreditovaným poskytovatelem certifikačních služeb. Platnost časového razítka byla ověřena dne 23.09.2015 v 15:39:16. Údaje o časovém razítku: datum a čas **17.08.2015 15:48:58**, číslo kvalifikovaného časového razítka **00 A5 DC E7**, kvalifikované časové razítko bylo vydáno akreditovaným poskytovatelem certifikačních služeb **I.CA - Qualified Certification Authority, 09/2009, První certifikační autorita, a.s..**

Vystavil: **Česká pošta, s.p.**

Pracoviště: **Litomyšl**

**Česká pošta, s.p. dne 23.09.2015**

**Jméno, příjmení a podpis osoby, která autorizovanou konverzi dokumentu provedla:**

Eva Pavlišová

**Otisk úředního razítka:**



**Poznámka:**

Kontrolu této ověřovací doložky lze provést v centrální evidenci ověřovacích doložek přístupné způsobem umožňujícím dálkový přístup na adrese <https://www.czechpoint.cz/overovacidolozky>.





**M ě s t s k ý   ú ř a d   D a š i c e**  
odbor stavební, územního plánování a životního prostředí  
Komenského ul. 25, 533 03 Dašice v Čechách

Č.podání: 1178/14

Č.j.: SÚ/1373/14/LVI


V Dašicích dne 11. 11. 2014

vyřizuje: Vlček Lubomír

vlcek@dasice.cz

Tel.: 466 799 415

počet stran: 10



žadatel:

Město Dašice, Komenského 25, 533 03 Dašice, IČ: 00273481

zastoupeno na základě plné moci firmou Jafis, s.r.o., Moravská 786, 570 01 Litomyšl, IČ:25963244

K vyvěšení na úřední desce:

**Městský úřad Dašice, Komenského 25, 533 03 Dašice**

**Magistrát města Pardubic, Městský obvod Pardubice IV, Bokova 315, 530 03 Pardubice**

**Ú Z E M N Í   R O Z H O D N U T Í**  
**Veřejnou vyhláškou**

Město Dašice, Komenského 25, 533 03 Dašice, IČ: 00273481 zastoupeno na základě plné moci firmou Jafis, s.r.o., Moravská 786, 570 01 Litomyšl, IČ:25963244 (dále jen "žadatel") podal dne 23. 09. 2014 žádost o vydání územního rozhodnutí o umístění stavby: „KANALIZACE DAŠICE, MÍSTNÍ ČÁST ZMINNÝ“ na pozemcích označených jako p.p.č. 453, 452/1, 450/2, 303/25, 303/24, 303/10, 448, 286/10, 286/7, 449/1, 449/4, 449/7, 83/3, 424/32, 424/25, 424/23, 424/37, 456/7, 456/26, 424/35, 424/34, 632, 432/7, 73/10, 105/10, 105/2, 432/8, 424/30, 424/14, 457/3, 426/9, 426/1, 26/2, 231/22, 231/2, 231/16, 231/23, 628/1, 232, 234, 186/31, 633/11, 619, 304/1, 73/1, 449/3, 449/8, 87/3, 61/3, 427, 430, 21/3, 21/1, 21/5, 21/2 vše v k. ú. Zminný a p.p.č. 354/2, 418/4, 418/5, 418/8, 247/2 vše v k.ú. Černá za Bory.

*Jedná se o návrh stavby splaškové kanalizace oddílné v kombinaci gravitační a tlakové pro místní část Malolánské a Zminný. Kanalizace bude zaústěna do kanalizace v obci Žižín, která odvádí splašky do ČOV Černá za Bory.*

Uvedeným dnem bylo zahájeno řízení o žádosti.

Městský úřad Dašice, odbor stavební, územního plánování a životního prostředí (dále i "stavební úřad"), jako příslušný obecný stavební úřad podle § 13 odst. 1 písm. e) zákona č. 183/2006 Sb., o územním plánování a stavebním řádu (stavební zákon), (dále jen "stavební zákon"), místně příslušný podle ust. § 11 zákona č. 500/2004 Sb., správní řád (dále jen "správní řád"), ve znění pozdějších předpisů, v územním řízení posoudil podle ust. §§ 84 až 90 stavebního zákona žádost o vydání rozhodnutí o umístění stavby a na základě tohoto posouzení:

**I. Vydává** podle § 79 a 92 stavebního zákona a § 9 vyhlášky č. 503/2006 Sb., o podrobnější úpravě územního rozhodování, územního opatření a stavebního řádu

**rozhodnutí o umístění stavby**



## „KANALIZACE DAŠICE, MÍSTNÍ ČÁST ZMINNÝ“

### II. Stanoví podmínky pro umístění stavby:

1. Stavba bude umístěna na pozemku označeném jako p.p.č. 453, 452/1, 450/2, 303/25, 303/24, 303/10, 448, 286/10, 286/7, 449/1, 449/4, 449/7, 83/3, 424/32, 424/25, 424/23, 424/37, 456/7, 456/26, 424/35, 424/34, 632, 432/7, 73/10, 105/10, 105/2, 432/8, 424/30, 424/14, 457/3, 426/9, 426/1, 26/2, 231/22, 231/2, 231/16, 231/23, 628/1, 232, 234, 186/31, 633/11, 619, 304/1, 73/1, 449/3, 449/8, 87/3, 61/3, 427, 430, 21/3, 21/1, 21/5, 21/2 vše v k. ú. Zminný a p.p.č. 354/2, 418/4, 418/5, 418/8, 247/2 vše v k.ú. Černá za Bory v souladu s grafickou částí dokumentace – podrobná situace v měřítku 1:100, odpovědný projektant Ing. Josef Pulda, CSc., autorizovaný inženýr pro stavby vodního hospodářství, č.a.: 1001425.
2. Žadatel dodrží podmínky vyjádření všech správců inženýrských sítí, a to zejména, na základě vyjádření O2 Czech Republic ze dne 23.7.2014: a) V místě případného křížení a souběhů zemní trasy sítí elektronických komunikací („SEK“) s trasou kanalizace, musí být SEK uložena dle doporučující normy ČSN 73 6005; b) V místě křížení s kanalizací musí být podzemní SEK uložena v chrániče s přesahem na každou stranu 0,5 m. Dále podmínky vyjádření Vodovody a kanalizace Pardubice, a.s. ze dne 20.5.2014, a to: 1) Navržená gravitační kanalizace, výtlaky a ČSOV budou vedeny a umístěny na veřejně přístupných pozemcích. 2) Při odkanalizování lze mimo splaškové vody připustit a tolerovat přítomnost balastních vod ve výši max. 30 l/osoba za den. 3) V průběhu přípravy dalšího stupně PD bude zpracován přehledný podélný profil hlavního výtlaku se zákresem tlakové čáry energie – do tohoto bude rovněž zahrnut úsek stávajícího výtlaku z Žižína (od napojení V3 po zaústění do kanalizace v Černé za Bory). 4) V dalším stupni PD bude souběžně řešeno samostatnou dokumentací připojení nemovitostí na kanalizaci, a to s důrazem zajištění vodotěsnosti přípojek, odstranění zdrojů dešťových a balastních vod ze systému vnitřní kanalizace, které se napojí na veřejnou kanalizaci a odstranění předčisticích zařízení nemovitostí (septiky, žumpy, DČOV). 5) Návrh řešení a zejména tras kanalizace bude konzultováno se zpracovatelem PD Vodovod Holicko a zajistí se technická a časová koordinace. 6) Minimální sklon potrubí DN 250 bude 0,6 ‰. 7) Na kanalizačních přípojkách budou zřízeny revizní šachtičky min. DN 400. 8) U hlavní ČSOV bude osazen indukční průtokoměr a všechny ČSOV budou opatřeny telemetrickým systémem s přenosem informací na dispečink VAK Pardubice, a.s. 9) Návrh provozního souboru elektro, telemetrie a MAR bude konzultován s příslušnými pracovníky VAK Pardubice, a.s. 10) Kanalizační přípojky se na stoku připojí přes příslušné odbočné tvarovky.
3. Žadatel dodrží podmínky Povodí Labe, státní podnik ze dne 25.4.2014, č.j. PVZ/14/7704/Ka/0, a to zejména: křížení kanalizace s vodními toky požadujeme vyhotovit řízeným protlakem min. 2 m pod rostlým dnem (bez říčních sedimentů); startovací jámy požadujeme umístit min. 8 m od břehové hrany vodotečí; PD ke stavebnímu řízení požadujeme předložit k odsouhlasení našemu závodu v Pardubicích.
4. Žadatel dodrží podmínky stanoviska Správy železniční dopravní cesty („SŽDC“) ze dne 12.6.2014, zn.:9320//2014-OŘ HKR, a to: 1) Ještě před zahájením stavebního řízení uzavře investor se SŽDC Smlouvu o budoucí smlouvě o zřízení věcného břemene – služebnosti inženýrské sítě na pozemku SŽDC vč. zaplacení finanční náhrady za zřízení věcného břemene. Investor zašle žádost o uzavření smlouvy na adresu správa železniční dopravní cesty, státní organizace, OŘ Hradec Králové, U Fotochemy 259, 501 01 Hradec Králové. Výše jednorázové úhrady za zřízení služebnosti inženýrské sítě bude vypočtena po předložení projektu zpracovaného dle podmínek v tomto vyjádření. 2) Vzhledem k tomu, že se dané území nachází na elektrifikované trati s trakčním vedením 3 kV, je nutno veškeré práce projednat se zaměstnancem SEE OŘ HK p. Jiřím Repou. Pozornost je třeba věnovat



vzdálenosti výkopu od hrany základů trakčních stožárů (min. 4 m) – nesmí dojít k porušení statiky stožárů a ukolejnění. Dále se v daném území vyskytují podzemní kabelové sítě ve správě SEE – kabel 6 kV, který je nutno vytyčit. Vytyčení zajistí a podmínky prací v ochranném pásmu kabelového vedení a způsob ochrany kabelů sdělí p. Vlastimil Kopecký. Zařízení ve správě SEE se stavbou nesmí poškodit. 3) V zájmovém území se nacházejí kab. trasy a přejezdové zab. zařízení ve správě SSZT. Zákres byl předán v předcházejícím stupni. Protlak musí být situován tak, aby nebyl v kolizi se zařízeními a kab. trasami. 4) Při realizaci akce Kanalizace Dašice, místní část Zminný dojde ke styku s telekomunikačním vedením majetku SŽDC s.o., které je chráněno ochranným pásmem dle § 102 zákona č. 127/2005 Sb., o elektronických komunikacích, viz vyjádření ČD Telematika ze dne 14.5.2014. Požadujeme objednat u ČD Telematika před stavbou vytyčení těchto kabelů a v případě, že by stavbou došlo k přiblížení jejich trasám, je nutné projednat způsob jejich ochrany s majitelem, tj. SŽDC, s.o. TÚDC Praha dle platných Všeobecných podmínek pro kabely SŽDC. 5) Při zpracování PD musí být dodržena vyhláška č. 177/1995 Sb., stavební technický řád drah v platném znění, příslušné kapitoly Technických kvalitativních podmínek staveb státních drah, předpisy S3 – Železniční svršek, S4 – Železniční spodek a další příslušné platné normy ČSN. 6) Stavba je umístěna v oblasti s výskytem bludných proudů. Podzemní části stavby musí být navrženy z materiálů nepodléhajících korozi nebo musí být chráněny proti korozivním účinkům bludných proudů. 7) Křížení tratě protlakem musí splňovat podmínky: protlak musí být situován ve vzdálenosti min. 10 m od osy přejezdové konstrukce; křížení pod tratí musí být vedeno kolmo na osu koleje; chránička musí být vybudována v celé šířce křížení, musí přesahovat nejméně do vzdálenosti 2 m, od paty náspu nebo 0,6 m od krajní hrany odvodňovacího příkopu, přičemž musí přesahovat nejméně 4 m od osy krajní koleje; nejméně na jedné straně žel. tělesa musí být vybudována revizní šachta, jejíž rub musí být ve vzdálenosti předchozího bodu; min. krytí chráničky bude 2 m od horní hrany pražce k horní hraně chráničky; v době před zahájením, při provádění a po dokončení protlaku požadujeme zajistit prostorové měření koleje nad protlakem; upozorňujeme, že k provádění startovacích jam a realizaci protlaku musí být na náklady investora objednan drážní dohled SŽDC OŘ Hradec Králové. 8) Pro další stupeň stavebního řízení požadujeme předložit projekt, který bude obsahovat: situaci v M 1:1000 (500) s výrazným zakreslením projednávané stavby, se zakreslením osy krajní koleje dráhy, vyznačením směru kilometráže trati a s udáním kilometrické polohy stavby vůči trati, hranic pozemků a jejich parcelní čísla, vzdálenosti od hrany přejezdové konstrukce a s okótováním technologických jam; příčný řez v místě protlaku vedený kolmo k ose koleje v M 1:100/200 se zakreslením hranic drážního pozemku, technologických jam a s uvedením vzdálenosti stavby od osy krajní koleje; technickou zprávu; výpis a snímek z KN dotčených pozemků. 9) Veškeré změny v projektové dokumentaci, které by zasahovaly v OPD, obvodu dráhy požadujeme předložit k novému posouzení.

5. Na stavbu podá žadatel do 2 let od nabytí právní moci tohoto územního rozhodnutí žádost o stavební povolení u příslušného speciálního stavebního úřadu – Magistrát města Pardubic, odbor životního prostředí. Dokumentace pro stavební povolení musí být zpracována autorizovanou osobou v příslušném oboru.

**Městský úřad Dašice, stavební úřad vymezuje okruh účastníků řízení, a to:**

podle § 85 odst. 1 písmena a) a b) stavebního zákona:

Město Dašice, Komenského 25, 533 03 Dašice, IČ:273481

Statutární město Pardubice, Pernštýnské nám. 1, 530 21 Pardubice



podle § 85 odst. 2 písm. a) stavebního zákona:

Město Dašice, Komenského 25, 533 03 Dašice, IČ:273481

Statutární město Pardubice, Pernštýnské nám. 1, 530 21 Pardubice

Správa a údržba silnic Pardubického kraje, Doubravice 98, 533 53 Pardubice, IČ:85031

Rédl Vladimír, nar. 28.7.1967, Zminný 44, 530 02 Pardubice

Zemědělské družstvo Sezemice v likvidaci, IČ:127639

Státní pozemkový úřad, Husinecká 102411a, 130 00 Praha, IČ:1312774

Kovář Pavel, nar. 10.8.1948, Zminný 54, 530 02 Pardubice

Čermáková Zdenka, nar. 20.6.1936, Zminný 36, 530 02 Pardubice

Letáčková Jana, nar. 15.10.1948, Černoborská 10, 530 02 Pardubice

Ročková Marie, nar. 1.1.1939, Sokolovská 2720, 530 02 Pardubice

Schejbalová Jana, nar. 24.1.1952, Hejnice 301, 463 62 Hejnice

Mgr. Zikmund Petr, nar. 25.12.1950, Zminný 4, 530 02 Pardubice

Povodí Labe, státní podnik, Víta Nejedlého 951/8, 500 03 Hradec Králové, IČ:70890005

Říhová Věra, nar. 22.4.1957, Zminný 5, 530 02 Pardubice

Beran Zdeněk, nar. 22.12.1966, Sladkovského 332, 530 02 Pardubice

Holub Marek, nar. 30.6.1973, Pernštýnské nám. 47, 530 02 Pardubice

Ing. Kmoníček Vladimír, nar. 11.6.1966, Husova 156, 530 03 Pardubice

Správa železniční dopravní cesty, Dlážděná 1003/7, 110 00 Praha, IČ:70994234

Úřad pro zastupování státu ve věcech majetkových, Rašínovo nábřeží 390/42, 128 00 Praha, IČ:69797111

MUDr. Paulysková Pavlína, nar. 22.8.1969, Zminný 70, 530 02 Pardubice

Kubelka Jan, nar. 10.9.1970, Bořice 47, 538 62 Hrochův Týnec

Pavlík Jan, nar. 28.12.1983, Lipnická 815, 580 01 Havlíčkův Brod

Ing. Willekens Klára, nar. 12.8.1979, U Svornosti 330/20, 109 00 Praha

Prchal Miroslav, Lánská 1690, 530 03 Pardubice

Prchalová Libuše, Lánská 1690, 530 03 Pardubice

podle § 85 odst. 2 písm. b) až c) stavebního zákona:

O2 Czech Republic, a.s., IČ: 60193336, Za Brumlovkou 266/2, 140 22 Praha 4

Vodovody a kanalizace Pardubice, a.s., Teplého 1524, 530 02 Pardubice, IČ:60108631

RWE Distribuční služby, s.r.o., Plynárenská 499/1, 657 02 Brno, IČ: 27935311

ČEZ Distribuce a.s., Guldenerova 19, 303 03 Plzeň, IČ: 24729035

Čvančar Tomáš, Malolánské 10, 530 02 Pardubice

Čvančarová Lada, Malolánské 10, 530 02 Pardubice

Obec Lány u Dašic, č.p. 51, 53002 Lány u Dašic

Loučná - Dašice, a.s., Palackého 485, 53303 Pardubice

Šmejda Milan, Malolánské 11, 53002 Pardubice

Šmejdomá Vladimíra, Malolánské 11, 53002 Pardubice

Horák Miroslav, Malolánské 16, 53002 Pardubice

Horáková Ivana, Malolánské 16, 53002 Pardubice

Benjač Josef, Malolánské 14, 53002 Pardubice

Jarošová Alena, Na Třísle 126, Pardubice-Staré Město, 53002 Pardubice

Najčová Dagmar, č.p. 95, 53371 Dolní Roveň

Němec Jiří, K Hájojně 44, 53002 Spořil

Vyhnálková Marie, Dukelských hrdinů 802, 53901 Hlinsko

Michalec Pavel, Malolánské 9, 53002 Pardubice

Stará Renata, Malolánské 15, 53002 Pardubice

Hubička Jindřich, č.p. 27, 53501 Brloh

Slezáková Pavlína Bc., Malolánské 19, 53002 Pardubice

Koch Martin, Mírovka 124, 58001 Havlíčkův Brod

Svobodová Hana, Zminný 19, 53002 Pardubice

Strnádek Pavel Bc., Ležáků 354, Polabiny, 53009 Pardubice

Ledvina Petr Ing., Zminný 71, 53002 Pardubice

Ledvinová Michaela Ing., Ph.D., č.p. 124, 53352 Staré Hradiště

Košnarová Renata, Spojilská 1853, Bílé Předměstí, 53003 Pardubice

Branková Karolína, Zminný 38, 53002 Pardubice  
Hilbert Petr Ing., Kyjevská 430, Pardubičky, 53003 Pardubice  
Hilbertová Ivana, Kyjevská 430, Pardubičky, 53003 Pardubice  
Slezáková Pavla, Na Vyhlídce 265, 53352 Srch  
Bruderová Ivana, Zminný 25, 53002 Pardubice  
Jeníček Radek, Velké Koloděje 2, 53304 Sezemice  
Pavlas Jiří, Zminný 2, 53002 Pardubice  
Schejbal Bohuslav, Zminný 23, 53002 Pardubice  
Schejbalová Hana, Zminný 23, 53002 Pardubice  
Adámek František, Zminný 15, 53002 Pardubice  
Medulánová Jarmila, Zminný 24, 53002 Pardubice  
Čapek Jaroslav, Zminný 26, 53002 Pardubice  
Čapková Marie, Zminný 26, 53002 Pardubice  
Faltejsková Miluše, Zminný 37, 53002 Pardubice  
Pavlíková Libuše, Bezdíčkova 1308, Bílé Předměstí, 53003 Pardubice  
Kostecký Ondřej, Zminný 50, 53002 Pardubice  
Vodáková Eliška, Zminný 50, 53002 Pardubice  
Pavlík Miloš, Bezdíčkova 1308, Bílé Předměstí, 53003 Pardubice  
Kapeš Martin, Zminný 22, 53002 Pardubice  
Kapešová Pavla, Zminný 22, 53002 Pardubice  
Kovář Pavel, Zminný 68, 53002 Pardubice  
Jiroutová Hana, Zminný 3, 53002 Pardubice  
Kovář Milan, Zminný 8, 530 02 Pardubice  
Kovář Josef, Devotyho 776, Zelené Předměstí, 53002 Pardubice  
Brothánková Blanka, Školní 284, 53862 Hrochův Týnec  
Pavlíková Naděžda, P. F. Ledvinky 2738, 58001 Havlíčkův Brod  
Strnad Pavel, Rumunská 246, Studánka, 53003 Pardubice  
Pokorný Radek, Edvarda Beneše 1632, 53501 Přelouč  
Pleskot Jaroslav, Veská 14, 53304 Sezemice  
Černík Rudolf, Pod Strání 535/17, Třebeš, 50006 Hradec Králové  
Černíková Zdenka Mgr., Pod Strání 535/17, Třebeš, 50006 Hradec Králové  
JEDNOTA, spotřební družstvo v Pardubicích, 17. listopadu 235, Zelené Předměstí, 53226 Pardubice  
Součková Ivana, Zminný 63, 53002 Pardubice  
Rybka Pavel, Zminný 61, 53002 Pardubice  
Rybková Alena, Zminný 61, 53002 Pardubice  
Borovec Jan, Zminný 64, 53002 Pardubice  
Červinka Miloš, Zminný 62, 53002 Dašice  
Mareček Martin, Zminný 31, 530 02 Pardubice  
Fošnár Leonard, Zminný 27, 530 02 Pardubice  
Fošnárová Jana, Zminný 27, 530 02 Pardubice  
Poláček Vladimír, Zminný 10, 53002 Dašice  
Čermák Jan, Kunětická 115, Cihelna, 53009 Pardubice  
Čermáková Zdenka, Zminný 36, 53002 Pardubice  
Frýba David, Čejkovice 21, 53821 Mladoňovice  
Vašák Zdeněk Ing., č.p. 66, 53002 Starý Mateřov  
RECOSA Pardubice, s.r.o., Zminný 34, 53002 Pardubice  
Kostkan Petr, Zminný 11, 53002 Pardubice  
Kostkan Jiří, Zminný 11, 53002 Pardubice  
Roubíková Miroslava, Radčina 522/14, Liboc, 16100 Praha  
Soumarová Libuše Ing., Havlíčkova 186, 34012 Švihov  
Vacek Miroslav, Ohrazenická 160, 530 09 Pardubice  
Štábl Ondřej, Žižín 15, 53002 Pardubice  
Müller Zdeněk Ing., CSc., U Kapličky 14, Mnětice, 53002 Pardubice  
Hronová Anna, Ke Hrázi 24, Mnětice, 53002 Pardubice  
Kučera Petr, Žižín 19, 53002 Pardubice



Kučera Vladimír, Žižín 20, 53002 Pardubice  
Voříšek Josef, Nerad 10, 53341 Živanice  
Fól Jindřich, Žižín 17, 53002 Pardubice  
Kopečný Jaroslav, Na Vsi 151, Černá za Bory, 53301 Pardubice  
Svatoň Zdeněk, Ke Kobelnici 175, Černá za Bory, 53301 Pardubice  
Hanušová Květoslava, Drozdice 7, 53002 Pardubice  
Šafaříková Věra, Pernštýnská 66, 53304 Sezemice  
Vecková Jaroslava, Žižín 2, 53002 Pardubice  
Vecková Marie, Žižín 2, 53002 Pardubice  
Hanušová Květoslava, Drozdice 7, 53002 Pardubice  
Šafaříková Věra, Pernštýnská 66, 53304 Sezemice  
Antošová Helena PhDr., U Bulhara 1655/5, Nové Město, 11000 Praha

### Odůvodnění

Dne 23. 09. 2014 podal žadatel žádost o vydání územního rozhodnutí o umístění stavby – „KANALIZACE DAŠICE, MÍSTNÍ ČÁST ZMINNÝ“ na pozemcích označených jako p.p.č. 453, 452/1, 450/2, 303/25, 303/24, 303/10, 448, 286/10, 286/7, 449/1, 449/4, 449/7, 83/3, 424/32, 424/25, 424/23, 424/37, 456/7, 456/26, 424/35, 424/34, 632, 432/7, 73/10, 105/10, 105/2, 432/8, 424/30, 424/14, 457/3, 426/9, 426/1, 26/2, 231/22, 231/2, 231/16, 231/23, 628/1, 232, 234, 186/31, 633/11, 619, 304/1, 73/1, 449/3, 449/8, 87/3, 61/3, 427, 430, 21/3, 21/1, 21/5, 21/2 vše v k. ú. Zminný a p.p.č. 354/2, 418/4, 418/5, 418/8, 247/2 vše v k.ú. Černá za Bory. Žádost o vydání územního rozhodnutí o umístění stavby byla doložena kopií katastrální mapy, výpisy z katastru nemovitostí, dokumentací pro územní řízení, vyjádřeními správců inženýrských sítí, dotčených orgánů a ostatních organizací a institucí. Městský úřad Dašice byl krajským úřadem pověřen k provedení územního řízení.

Stavební úřad opatřením ze dne 25. 09. 2014 oznámil zahájení územního řízení všem známým účastníkům řízení a dotčených orgánům a stanovil lhůtu 15 dnů k uplatnění námitek účastníků řízení a závazných stanovisek dotčených orgánů. Během této lhůty nebyla podána žádná námítka ani závazné stanovisko.

Stavební úřad posoudil uvedenou žádost zejména podle ust. § 90 stavebního zákona. Navrhovaná stavba je v souladu s platným územním plánem města Dašice a územním plánem města Pardubic.

Dle platného Územního plánu Dašice (dále jen „ÚP Dašice“) leží pozemky parc. č. 453, 452/1, ½ 450/2, 448, 286/10, 286/7, 449/4, 449/7, 424/32, 424/37, 424/35, 424/34, 73/10, 105/10, 105/2, 432/8, 424/30, 424/14, 426/9, 426/1, 449/3, 449/8, 87/3, 427, 430 k.ú. Zminný v zastavěném území, v ploše s rozdílným způsobem využití PV1 – veřejná prostranství – uliční prostory. Dle textové části ÚP Dašice je plocha s rozdílným způsobem využití PV1 určena pro veřejná prostranství v uličních prostorech zajišťující veškerou dopravní obsluhu přilehlých ploch a místní dopravě včetně pěší a cyklistické (bez ohledu na vlastnictví). Dle ÚP Dašice leží pozemky parc. č. 303/23, 303/25, 303/24, 303/10, 424/25, 26/2 k.ú. Zminný v zastavěném území, v ploše s rozdílným způsobem využití BI – bydlení v rodinných domech - příměstské. Dle textové části ÚP Dašice je plocha s rozdílným způsobem využití BI určena výhradně k bydlení, s okrasnými a užitkovými zahradami v objektech charakteru rodinného domu tvořící souvislé obytné celky. Dle ÚP Dašice leží pozemky parc. č. 61/3, 21/3, 21/1, 21/5, 21/2 k.ú. Zminný v zastavěném území, v ploše s rozdílným způsobem využití SV – plochy smíšené obytné - venkovské. Dle textové části ÚP Dašice je plocha s rozdílným způsobem využití SV určena převážně k bydlení, se zahradami a chovem hospodářského zvířectva, s možností integrace výrobních a podnikatelských aktivit bez negativního vlivu na životní prostředí v lokalitách původní venkovské zástavby (statky). Dle ÚP Dašice leží pozemky parc. č. 632, 432/7 k.ú. Zminný v zastavěném území, v ploše s rozdílným způsobem využití DS1 – dopravní infrastruktura- silniční komunikace. Dle textové části ÚP Dašice je plocha s rozdílným způsobem využití DS1 určena pro provoz vozidel po pozemních komunikacích). Dle ÚP Dašice leží pozemky parc. č. 83/3, 456/7, 456/26 k.ú. Zminný v zastavěném území, v ploše s rozdílným způsobem využití W – plochy vodní a



vodohospodářské. Dle textové části ÚP Dašice je plocha s rozdílným způsobem využití W určena pro plochy plnicí funkce vodohospodářské, ekologicko stabilizační, estetické a krajinné, případně rekreační. Dle ÚP Dašice leží pozemky parc. č. 424/23 k.ú. Zminný v zastavěném území, v ploše s rozdílným způsobem využití SM2 – plochy smíšené obytné - příměstské. Dle textové části ÚP Dašice je plocha s rozdílným způsobem využití SM2 určena pro bydlení, veřejnou vybavenost a služby, pro lokálně drobné lokality výrobních služeb bez negativních vlivů na životní o obytné prostředí. Dle ÚP Dašice leží pozemky parc. 231/22, 231/2, 231/23 k.ú. Zminný v nezastavěném území, v ploše s rozdílným způsobem využití BI – bydlení v rodinných domech - příměstské. Charakteristika plochy BI je uvedena výše. Dle ÚP Dašice leží 1/2 pozemku parc. č. 450/2 k.ú. Zminný v nezastavěném území, v ploše s rozdílným způsobem využití DS2 – dopravní infrastruktura silniční-místní a účelové komunikace. Dle textové části ÚP Dašice je plocha s rozdílným způsobem využití DS1 určena pro provoz vozidel po cestách a komunikacích obsluhující jednotlivé objekty a plochy mimo kompaktně zastavěné území, v krajině a na okrajích zástavby (bez ohledu na vlastnictví). Dle ÚP Dašice leží pozemky parc. č. 457/3, 633/11 k.ú. Zminný v nezastavěném území, v ploše s rozdílným způsobem využití W – plochy vodní a vodohospodářské. Charakteristika plochy W je uvedena výše. Dle ÚP Dašice leží pozemek parc. č. 449/1 k.ú. Zminný v nezastavěném území, v ploše s rozdílným způsobem využití DS1 – dopravní infrastruktura- silniční komunikace. Charakteristika plochy DS1 je uvedena výše. Dle ÚP Dašice leží pozemky parc. č. 231/16, 232, 234, 186/31, 619 k.ú. Zminný v nezastavěném území, v ploše s rozdílným způsobem využití NZ-plochy zemědělské. Dle textové části ÚP Dašice je plocha s rozdílným způsobem využití NZ určena pro hospodaření na zemědělské půdě, pěstování zemědělských plodin, chovu hospodářských zvířat. Dle ÚP Dašice leží pozemek parc. č. 628/1 k.ú. Zminný v nezastavěném území, v ploše s rozdílným způsobem využití DZ-dopravní infrastruktura železniční. Dle textové části ÚP Dašice je plocha s rozdílným způsobem využití DZ určena pro provoz osobní i nákladní dopravy na železničních tratích a vlečkách. Dle ÚP Dašice leží pozemek parc. č. 304/1 k.ú. Zminný v nezastavěném území, v ploše s rozdílným způsobem využití NL –plochy lesní. Dle textové části ÚP Dašice je plocha s rozdílným způsobem využití NL určena pro lesní porosty hospodářské, ochranné nebo lesy zvláštního určení. Ucelené komplexy lesů plní vůči sídlům specifické funkce ochranné, estetické i rekreační. Dle ÚP Dašice leží pozemek parc. č. 73/1 k.ú. Zminný v nezastavěném území, v ploše s rozdílným způsobem využití NSz –plochy smíšené nezastavěného území s funkcí zemědělskou. Dle textové části ÚP Dašice je plocha s rozdílným způsobem využití NSz určena pro plochy převážně trvalých travních porostů a luk, rozptýlenou zeleň v krajině (vegetační prvky rostoucí mimo les), je jedním ze základních systémů krajinného prostředí a její rozvoj je ovlivněn především uplatněním přirozených procesů a mechanismů, plní funkci ekologicko - stabilizační a protierozní.

Ve výše uvedených plochách k.ú. Zminný (v zastavěném i nezastavěném území) je způsob využití pro umístění stavby a zařízení technické infrastruktury přípustným způsobem využití. Dle textové části ÚP Dašice, kap. technická infrastruktura, je územním plánem navrženo odkanalizování Zminného do BČOV Pardubice a dále je navrženo odkanalizování Malolánského směrem na Zminný.

Dle Územního plánu Pardubice (dále jen „ÚP Pardubice“) leží pozemek parc.č. 354/2 k.ú. Černá za Bory v nezastavěném území ve funkční ploše zeleň krajinná. Funkční plochy zeleně krajinné jsou územím využitým jako břehová a doprovodná vegetace vodotečí, stabilizační vegetace svahů, ochranná vegetace plošin a sníženin, květnaté louky, mokřady a prameniště, vegetace říčních a pořičních niv, extenzivní staré sady a postagrární lada, integrované krajinné linie, klimaxové dřevinné porosty a urbánní lada. Podporována bude zejména funkce zeleně klimatická (hygienická), půdoochranná, biologická. Dle ÚP Pardubice leží pozemek 247/2 k.ú. Černá za Bory v nezastavěném území ve funkční ploše PZ - plochy zemědělsky využívané půdy. Plochy ZPF slouží pro hospodaření na zemědělské půdě, pro pěstování zemědělských plodin, zakládání speciálních zemědělských kultur nebo pro chov hospodářských zvířat. Plochy lze využívat i pro další funkce, které jsou s hospodařením na ZPF slučitelné a způsob jejich využití umožňuje bezodkladné navrácení půdy hospodaření bez nákladů na rekultivaci.

Ve výše uvedených plochách k.ú. Černá za Bory je způsob využití pro umístění stavby technické infrastruktury přípustným způsobem využití.

Uvedená stavba nemá vliv na platné Zásady územního rozvoje ani Územně analytické podklady. Stavební úřad posuzoval záměr žadatele podle územně plánovací dokumentace,



podle charakteru území, požadavků na využívání území, ochranu práv a právem chráněných zájmů účastníků řízení a dospěl k názoru, že navrhovaná stavba je v souladu s těmito zájmy. Stavební úřad zjistil, že projektová dokumentace splňuje vyhlášku č. 499/2006, o dokumentaci staveb a podmínky územního plánu města Dašice a města Pardubic, a že umístěním stavby nejsou ohroženy veřejné zájmy ani nepřiměřeně omezena či ohrožena práva a oprávněné zájmy účastníků řízení.

Při rozhodování o umístění stavby stavební úřad vycházel ze stanovisek a vyjádření účastníků řízení a dotčených orgánů:

- MmP, odbor správních agend, úsek památkové péče ze dne 9.7.2014 pod č.j.: MmP 39523/2014;
- Magistrát města Pardubic, odbor dopravy ze dne 2.7.2014, č.j.: MmP/39324/2014 OD2;
- ČEZ Distribuce, a.s. ze dne 24.3.2014, č.j.:0100260654 a ze dne 26.6.2014, č.j.: 1067036079;
- Magistrát města Pardubic, odbor životního prostředí ze dne 7.4.2014, č.j.: OŽP/VOD/18041/St, ze dne 17.6.2014, č.j.: 35843/2014/Va, ze dne 26.6.2014, č.j.: OŽP/36475/2014/Bu a ze dne 7.7.2014, č.j.: OŽP/VOD/39856/14/St;
- Magistrát města Pardubic, odbor rozvoje a investic ze dne 19.5.2014, č.j.: SZ-MMP 30760/2014;
- O2 Czech Republic, a.s. ze dne 21.1.2014, č.j.:512656/14 a ze dne 23.7.2014, č. POS 404/14;
- Hasičský záchranný sbor Pardubice ze dne 19.3.2014, č.j.: HSPA-7-346/2014-Pe;
- RWE Distribuční služby, s.r.o. ze dne 17.3.2014, značka: 5000914119 a ze dne 4.8.2014, č. 5000971225;
- Správa a údržba silnic Pardubického kraje ze dne 23.5.2014, SÚSPK/2340/2014;
- Vodovody a kanalizace Pardubice, a.s., ze dne 20.5.2014 pod č.j.:JA/2014/v,k/735;
- ČD Telematika, a.s. ze dne 14.5.2014, č.j.: 8962/2014-0;
- Městský úřad Dašice, odbor majetku a sil. správního úřadu ze dne 26.8.2014, č.j. OMaSSÚ/0997/2014/Le;
- Vojenská ubytovací a stavební správa ze dne 22.5.2014, č.j. MOCR 16731-1/2014-6440;
- Správa železniční dopravní cesty ze dne 12.6.2014, č.j.: 9320/2014-OŘ HKR;
- Magistrát města Pardubic, odbor hl. architekta ze dne 12.8.2014, č.j.:MmP 47978/2014;
- Povodí Labe, státní podnik ze dne 25.4.2014, č.j. PVZ/14/7704/Ka/0.

Stavební úřad zajistil vzájemný soulad předložených závazných stanovisek dotčených orgánů vyžadovaných zvláštními předpisy a zahrnul je do podmínek rozhodnutí.

Stavební úřad vymezil okruh účastníků územního řízení v souladu s ust. § 85 odst. 1 a odst. 2 stavebního zákona. Vlastnictví ani jiná práva k dalším nemovitostem nemohou být tímto rozhodnutím přímo dotčena.

Stavební úřad rozhodl tak, jak je uvedeno ve výroku rozhodnutí, za použití ustanovení právních předpisů ve výroku uvedených.

### **Poučení**

Proti tomuto rozhodnutí se lze odvolat do 15 dnů ode dne jeho oznámení k odboru majetkovému a stavebního řádu Krajského úřadu Pardubického kraje podáním učiněným u zdejšího správního orgánu.

Lhůta pro podání odvolání se počítá ode dne následujícího po doručení písemného vyhotovení rozhodnutí, nejpozději však po uplynutí desátého dne ode dne, kdy bylo nedoručené a uložené rozhodnutí připraveno k vyzvednutí.

Odvolání se podává s potřebným počtem stejnopisů tak, aby jeden stejnopis zůstal správnímu orgánu a aby každý účastník dostal jeden stejnopis. Nepodá-li účastník potřebný počet stejnopisů, vyhotoví je správní orgán na náklady účastníka.

Odvoláním lze napadnout výrokovou část rozhodnutí, jednotlivý výrok nebo jeho vedlejší ustanovení. Odvolání jen proti odůvodnění rozhodnutí je nepřipustné.

Odvolání se podává v souladu s ustanovením § 82 odstavce 1 až 4 zákona č. 500/2004 Sb., správní řád. Odvolání musí mít náležitosti uvedené v § 37 odst. 2 správního řádu a musí obsahovat údaje o tom, proti kterému rozhodnutí směřuje, v jakém rozsahu ho napadá a v čem je spatřován rozpor s právními předpisy nebo nesprávnost rozhodnutí nebo řízení, jež mu předcházelo. Není-li v odvolání uvedeno, v jakém rozsahu odvolatel rozhodnutí napadá, platí, že se domáhá zrušení celého rozhodnutí.


Stavební úřad po právní moci rozhodnutí předá ověřenou dokumentaci žadateli, případně obecnímu úřadu, jehož územního obvodu se umístění stavby týká, není-li sám stavebním úřadem, popřípadě též speciálnímu stavebnímu úřadu.

Rozhodnutí má podle § 93 odst. 1 stavebního zákona platnost 2 roky. Podmínky rozhodnutí o umístění stavby platí po dobu trvání stavby či zařízení, nedošlo-li z povahy věci k jejich konzumaci.

Územní rozhodnutí nepozbývá platnosti,

- a) bylo-li na základě žádosti podané v době jeho platnosti vydáno pravomocné stavební povolení nebo jiné obdobné rozhodnutí podle tohoto zákona nebo zvláštních právních předpisů, nebo nabylo-li v době jeho platnosti právních účinků souhlas s provedením ohlášeného stavebního záměru,
- b) bylo-li v době jeho platnosti započato s využitím území pro stanovený účel v případech, kdy se povolovací rozhodnutí nebo jiný úkon nevydává,
- c) vzniklo-li na základě oznámení stavebního záměru posouzeného autorizovaným inspektorem podaného v době platnosti právo stavební záměr realizovat, nebo
- d) byla-li na základě návrhu veřejnoprávní smlouvy nahrazující stavební povolení podaného v době jeho platnosti uzavřena tato veřejnoprávní smlouva a tato veřejnoprávní smlouva nabyla účinnosti.



  
Vlček Lubomír  
vedoucí odboru

**Toto oznámení musí být vyvěšeno po dobu 15 dnů (§ 25 odst. 2 správního řádu).**

**Obdrží:**

IS DS:

Magistrát města Pardubice, odbor životního prostředí, Štrossova 44, 530 21 Pardubice

Hasičský záchranný sbor Pardubického kraje, Teplého 1526, Pardubice

Magistrát města Pardubice, úřad územního plánování, odd.územního plánování, Štrossova 44, 530 21 Pardubice

Městský úřad Dašice, odbor majetku a silničního správního úřadu, Komenského 25, Dašice

Archeologický ústav Akademie věd ČR, Praha, v.v.i., Letenská 4, 118 01 Praha

Magistrát města Pardubice, stavební úřad, Štrossova 44, 530 21 Pardubice

ČD- Telematika, a.s., Perneroва 2819/2a, 130 00 Praha

na dodejku nebo IS DS:

účastníci podle § 85 odst. 2 písm. a) stavebního zákona



veřejnou vyhláškou:

účastníci podle § 85 odst. 2 písm. b) až c) stavebního zákona

Vyvěšení tohoto dokumentu okamžitě po jeho obdržení po dobu **15 dnů** způsobem v místě obvyklým, zajistí Městský úřad Dašice a Magistrát města Pardubic. Zároveň tyto úřady žádáme o vrácení tohoto dokumentu s uvedením dne vyvěšení a sejmutí, vč. podpisu a razítka.

Současně úřad uvedené obce příslušné k vyvěšení tohoto dokumentu potvrzuje, že tato písemnost byla zveřejněna způsobem umožňující dálkový přístup (podle věty druhé ust. § 25 odst. 2 správního řádu).

**Městský úřad Dašice**  
**Odbor majetku a silničního správního úřadu**  
Komenského 25, Dašice

Č.j.: OMaSSÚ/0997/2014/Le

Dašice, dne 26. 8. 2014

JAFIS s.r.o.  
Moravská 786  
570 01 Litomyšl  
IČ: 259 63 244

IS 9/2014



Toto rozhodnutí  
nabylo právní moci

dne 3. 9. 2014  
vymezeno dne

## R O Z H O D N U T Í

Městský úřad Dašice, odbor majetku a silničního správního úřadu, jako příslušný silniční správní úřad ve smyslu ustanovení § 40, odst. 1, 5 písm. c) zákona č. 13/1997 Sb., o pozemních komunikacích ve znění pozdějších předpisů a dále v souladu s ustanovením § 25, odst. 1, 2 a 6 písm. d) zákona č. 13/1997 Sb., o pozemních komunikacích ve znění pozdějších předpisů, na základě posouzení předložené žádosti firmy JAFIS s.r.o., se sídlem Litomyšl, Moravská 786, po předchozím souhlasu vlastníka místní komunikace Města Dašice

### v y d á v á   p o v o l e n í

k zvláštnímu užívání místní komunikace k užití místní komunikace  
pro umístění inženýrských sítí –kanalizace na pozemcích p.p.č.  
453, 452/1, 450/2, 303/23, 303/10, 449/4, 424/32, 424/23, 424/34, 73/10, 424/30, 424/14,  
426/1, 449/8, 427, 449/7, 424/37 a 87/3 k.ú. Zminný

pro stavbu: „Kanalizace Dašice, místní část Zminný“

#### způsob prací: překop, podélné uložení

Místo prací	Místní komunikace	Délka
Zminný	MK III. tř.	843 m
	MK IV. tř.	294 m
	chodník	323 m

(dle přiloženého situačního nákresu)

Termín užívání: po dobu životnosti vedení

#### a zároveň stanoví tyto podmínky pro umístění :

- 1) Územní souhlas či územní rozhodnutí lze vydat až po nabytí právní moci tohoto rozhodnutí.
- 2) Provozováním uloženého vedení nesmí dojít k ohrožení bezpečnosti a plynulosti silniční dopravy na příslušné silnici II/322 třídy v obci Zminný.
- 3) Umístění kanalizace nesmí svou polohou bránit opravám a modernizaci dotčených chodníků a místních komunikací a nesmí ztěžovat provádění její údržby (dle ČSN 73

6005).

- 4) Při provádění stavebních prací na komunikacích a veřejných prostranstvích, při kterých by mohlo dojít k poškození vedení ve vlastnictví jiných správců sítí, je žadatel povinen na výzvu vlastníka komunikace - chodníku zajistit u nich bezúplatně potřebné doklady a odborný dozor.
- 5) Před zahájením zemních prací požádá zhotovitel o povolení zvláštního užívání k užití místní komunikace pro provádění stavebních prací dle § 25, odst. 6), písm. c, bod 3 na Odboru majetku a silničního správního úřadu Městského úřadu v Dašicích, kde budou stanoveny podmínky pro výkopové práce.
- 6) Dojde-li k poškození místních komunikací, chodníků a veřejných prostranství mechanizací nebo dopravou materiálu v okolí stavby, provede žadatel opravy poškozených částí (obrubníky, povrchy chodníků a MK atd.).
- 7) Kanalizace bude uložena do takové hloubky jak ukládá příslušná norma. Pokud bude zjištěno, že tato byla uložena v rozporu se stanovenou normou, žadatel zajistí její přeložení.
- 8) Narušený povrch komunikací uvede zhotovitel do původního stavu.
- 9) Toto rozhodnutí nenahrazuje souhlas vlastníků pozemků pod místní komunikací.

#### **Odůvodnění :**

Žadatel předložil odboru majetku a silničního správního úřadu Městského úřadu v Dašicích žádost o zvláštní užívání místní komunikace pro umístění inženýrských sítí v silničním pozemku. Po zahájení správního řízení a posouzení všech náležitostí rozhodl Městský úřad Dašice, jako příslušný silniční správní úřad tak, jak je ve výroku uvedeno.

#### **Poučení :**

Proti tomuto rozhodnutí lze podat odvolání do 15 dnů od jeho doručení k Magistrátu města Pardubic, odboru dopravy prostřednictvím odboru majetku a silničního správního úřadu Městského úřadu v Dašicích. Odvolání má odkladný účinek.



Ivana L e k s o v á  
vedoucí odboru majetku  
a silničního správního úřadu

Před vydáním tohoto rozhodnutí byl na účet Městského úřadu v Dašicích zaplacen správní poplatek ve výši 1.000,- Kč podle položky č. 36 písm. a) sazebníku k zákonu ČNR č. 634/2004 Sb., o správních poplatcích, v platném znění.

Variabilní symbol správního poplatku je : 1361

Vyřizuje: Ivana Leksová  
tel.: 466 799 418, 774 760 376



# MAGISTRÁT MĚSTA PARDUBIC

## ODBOR DOPRAVY

Oddělení speciálního stavebního úřadu a dopravy

Sp.zn.: MmP/39324/2014 OD2

vyřizuje: Bc. Ilona Hámorská, oprávněná úřední osoba, oec 302

telefon: 466 859 350

e-mail: ilona.hamorska@mmp.cz

V Pardubicích dne 2. července 2014

### ROZHODNUTÍ

Magistrát města Pardubic, odbor dopravy, jako příslušný silniční správní úřad ve věcech silnic II. a III. třídy podle § 40, odst. 4, písm. a) zákona č. 13/1997 Sb., o pozemních komunikacích, ve znění pozdějších předpisů (dále jen „zákon“) r o z h o d l v řízení vedeném podle zákona č. 500/2004 Sb., správní řád, ve znění pozdějších předpisů, na základě žádosti právnické osoby JAFIS s.r.o., se sídlem Moravská 786, 570 01, Litomyšl-Město, IČ 25963244, podané dne 26.6.2014, ve věci vydání povolení zvláštního užívání - umístění inženýrských sítí a jiných nadzemních nebo podzemních vedení všeho druhu v silničním pozemku komunikace silnice č. II/322, III/32243 a III/32245 Dašice – Zminný, a silnice č. II/355 Pardubice – Černá za Bory, z důvodu umístění gravitační a tlakové kanalizace pro stavbu „Kanalizace Dašice, místní část Zminný“, kde dalším účastníkem správního řízení je Správa a údržba silnic Pardubického kraje, se sídlem Doubravice 98, 533 53, Pardubice, IČ 00085031, t a k t o :

v souladu s ustanovením § 25 odst. 1 a odst. 6, písm. d) zákona o pozemních komunikacích a § 40 odst. 9 vyhlášky č. 104/1997 Sb., kterou se provádí zákon o pozemních komunikacích, ve znění pozdějších předpisů,

### p o v o l u j e

*účastníku řízení – žadateli:*

právnické osobě : JAFIS s.r.o.

se sídlem : Moravská 786, 570 01, Litomyšl-Město

IČ: 25963244

zvláštní užívání silnice - umístění inženýrských sítí a jiných nadzemních nebo podzemních vedení všeho druhu v silničním pozemku komunikace č. II/322, III/32243 a III/32245 Dašice – Zminný, a silnice č. II/355 Pardubice – Černá za Bory, z důvodu umístění gravitační a tlakové kanalizace pro stavbu „Kanalizace Dašice, místní část Zminný“

*Bližší určení:*

k.ú. Zminný p.p.č. 432/7, 432/8, 448 a 105/10

k.ú. Zminný p.p.č. 632

k.ú. Zminný p.p.č. 449/1

k.ú. Černá za Bory p.p.č. 418/4, 418/5 a 418/8

*silnice*

II/322

III/32243

III/32245

II/355

Pro vlastní umístění se stanovují tyto podmínky :

1. Územní rozhodnutí lze vydat, až po nabytí právní moci tohoto rozhodnutí.
2. Žadatel dodrží podmínky dané ve vyjádření Správy a údržby silnic PK č.j. SUSPK/2340/2014 ze dne 23.5.2014 :



Kanalizace je navržena jako kombinace gravitační a tlakové kanalizace včetně tří čerpacích stanic a kanalizační výtlak s čerpací stanicí. Výtlak bude napojen do stávající tlakové kanalizace v Žižíně, odkud jsou splašky odváděny na ČOV v Černé za Bory. Navrženou kanalizační budou z jednotlivých připojených objektů odváděny pouze splaškové odpadní vody.

Návrh umístění kanalizace do vozovky silnice II/355, II/322, III/32243 a III/32245 na pozemcích ve vlastnictví Pardubického kraje p.č. 432/7, 432/8, 448, 449/1, 632, 105/10 k.ú. Zmíný a p.p.č. 418/4, 418/5, 418/8 v k.ú. Černá za Bory silnic v podélném směru je zdůvodněn a doložen uspořádáním uličního prostoru a umístěním stávajících inženýrských sítí. Ve vozovce je umístění revizních šachet navrženo převážně v ose jízdního pruhu silnice, aby bylo eliminováno poježdění poklopů šachet.

Do tělesa silnice II/322 jsou podélně navrženy části stok G2, G3 a G6 - PVC DN 250 v celkové délce 298m včetně příčných zásahů protlakem (celkem 19m) a odbočných řadů protlakem (celkem 51 m).

Do tělesa silnice III/32243 je podélně navržena stoka G2 - PVC DN 250 v délce 169m včetně příčných zásahů překopem (celkem 29m).

Do tělesa silnice III/32245 je podélně navržena stoka G9 - PVC DN 250 v délce 79m včetně příčných zásahů překopem (celkem 9m) a odbočných řadů překopem (celkem 22m).

Těleso silnice II/355 v obci Žižín bude křížit výtlak V3 (protlak 7m).

Stávající kanalizace bude nadále sloužit k odvodu dešťových vod s jejich likvidací dosavadním způsobem.

Souhlasíme:

- s předloženým návrhem na umístění jednotlivých kanalizačních stok do tělesa silnice II/322, II/355, III/32243 a III/32246
- s provedením připojení bočních kanalizačních řadů na kanalizaci v silnici II/322 a s napojením na stávající tlakovou kanalizaci v silnici II/355 v Žižíně protlakem
- s provedením připojení bočních kanalizačních řadů na kanalizaci v silnici III/32243 a III/32245 překopy
- s provedením domovních přípojek na bližší stranu překopem

Požadujeme:

- zachovat stávající odvodnění silnic
- opětovné osazení obrubníků a vodících proužků v místech zásahů do nich, obnovu stávajícího vodorovného dopravního značení v provedení plast
- výškovou úpravu stávajících mříží uličních vpustí na novou niveletu vozovky
- přechody kanalizačního řadu přes vozovku pouze kolmo, lomy stok v revizních šachtách
- **obnovení celé konstrukce vozovky nad podélnou rýhou a k bližšímu okraji vozovky ve skladbě - předpoklad TDZIV a podloží III pro silnice III. třídy:**
  - zemní plán po provedení zasypu rýhy s modulem přetvárnosti min.  $E_{def,2} = 45$  Mpa (doložit statickou zatěžovací zkouškou)
  - štěrkodrt' ŠD<sub>A</sub> tl. 200mm s modulem přetvárnosti  $E_{def,2} = 80$  Mpa (doložit statickou zatěžovací zkouškou)
  - cementová stabilizace SC C<sub>8/10</sub> tl. 130mm
  - postřík infiltrační PI - množství asfaltového pojiva 1,00 kg/m<sup>2</sup>
  - asfaltový beton podkladní ACP 16+ tl. 70mm
  - postřík spojovací SPA . množství asfaltového pojiva 0,50 kg/m<sup>2</sup>
  - asfaltový beton obrusný ACO 11 tl. 40mm
- **obnovení celé konstrukce vozovky nad podélnou rýhou a k bližšímu okraji vozovky ve skladbě - předpoklad TDZ III a podloží II pro silnice II. třídy:**
  - zřízení zemní pláň vozovky s modulem přetvárnosti min.  $E_{def,2} = 45$  Mpa (doložit statickou zatěžovací zkouškou)
  - štěrkodrt' ŠD<sub>A</sub> tl. 220 mm s modulem přetvárnosti  $E_{def,2} = 80$  Mpa (doložit statickou zatěžovací zkouškou)
  - cementová stabilizace SC C<sub>8/10</sub> tl. 130 mm

- postřík infiltrační PI - množství asfaltového pojiva 1,00 kg/m<sup>2</sup>
  - asfaltový beton podkladní ACP 16+ tl. 50 mm
  - postřík spojovací SPA - množství asfaltového pojiva 0,50 kg/m<sup>2</sup>
  - asfaltový beton ložní ACL 16+ tl. 60 mm
  - postřík spojovací SPA - množství asfaltového pojiva 0,50 kg/m<sup>2</sup>
  - asfaltový beton ohrusný ACO 11 + tl. 40mm
- u podélných rýh ve vozovce obnovení ložné vrstvy krytu s přesahem 0,50 m za okraj rýhy směrem do středu vozovky
  - u příčných překopu pro napojení větví kanalizace obnovení ložné vrstvy krytu vozovky s přesahem 0,50 m a ohrusné vrstvy krytu vozovky s přesahem 1,00 m za okraj rýhy na obě strany
  - obnovení ohrusné vrstvy krytu vozovky na dotčené polovině vozovky
  - v případě provádění domovních přípojek na vzdálenější stranu překopem (za předpokladu doložení nemožnosti provádět protlaky), bude obnovena ohrusná vrstva krytu v celé šíři vozovky
  - ošetření spár v živičném krytu proříznutím a zalitím modifikovanou pružnou asfaltovou zálivkou nebo natavovacím páskem
    - odfrézování živičného krytu vozovky v místech rýhy ve vozovce a pro přesahy a odvoz vyfrézovaného materiálu na cestmistrovství do Holic.
  - realizaci domovních přípojek současně se stokami
  - opravy vozovky (nad rámec výše popsaných výprav rýh) v případě jejího poškození při provádění stavebních prací a staveništní dopravy
  - předložit DSP k projednání na oddělení majetkové správy Pardubice - Doubravice
  - rozepsat jednotlivě příčné zásahy (místo určení - čp, způsob provedení - překop, protlak.včetně průměru protlaků a šířky a délky překopu)

Upozorňujeme, že uložení kanalizace, která není zřizována pro potřeby silnice, do tělesa silnice, bude ve smyslu „Sazebníku náhrad a nájemného za zvláštní užívání silnic ve vlastnictví Pardubického kraje“, schváleného Usnesením Rady Pardubického kraje č. R/1510704, zpoplatněno. Podélné uložení do vozovky a zpevněné krajnice silnice II. tř. ve výši 500 Kč/bm, III. třídy ve výši 150 Kč/bm - překop silnice II.třídy ve výši 650,- Kč/mb, III. třídy ve výši 400 Kč/bm - protlak do průměru 500mm ve výši 150 Kč/bm. Podrobnější informace poskytne oddělení majetkové správy Pardubice - Doubravice.

Toto vyjádření nenahrazuje postup podle zákona č. 13/1997 Sb., o pozemních komunikacích ve věci povolení zvláštního užívání silnic pro umístění inženýrských sítí a provádění stavebních prací.

3. Provozem uloženého vedení nesmí dojít k ohrožení bezpečnosti a plynulosti silniční dopravy.
4. Umístění sítí technického vybavení svou polohou nesmí bránit opravám a modernizaci komunikací, ztěžovat provádění jejich údržby. Vlastník vedení je povinen na výzvu vlastníka dotčené pozemní komunikace, při stavebních pracích na silnici, při kterých by mohlo dojít k poškození vedení, zajistit bezúplatně potřebné podklady a odborný dozor.
5. Před vlastní realizací stavby musí žadatel požádat o povolení zvláštního užívání pro užití silnice, silničního pozemku, místní komunikace pro provádění stavebních prací, ve smyslu § 25 odst. 1 a odst. 6 písm. c)3 zákona.
6. V případě omezení silničního provozu při provádění výstavby, včetně omezení chodců, žadatel požádá Magistrát města Pardubic, odbor dopravy, v rámci výše uvedeného o stanovení přechodné úpravy provozu na komunikaci, a to zejména způsob označení dopravní překážky pro zajištění bezpečnosti silničního provozu dle zákona č. 361/2000 Sb., o provozu na pozemních komunikacích.



7. Věci umístěné bez povolení nebo v rozporu s tímto povolením je jejich vlastník povinen odstranit neprodleně, po doručení výzvy vlastníka komunikace. Neučiní-li tak, odstraní a zlikviduje věc vlastník této pozemní komunikace na náklady vlastníka věci.
8. Nesplnění podmínek tohoto rozhodnutí posuzuje silniční správní úřad jako porušení předpisů pro zvláštní užívání silnic.
9. Platnost tohoto rozhodnutí končí uplynutím lhůty 2 let ode dne nabytí jeho právní moci.

**Odůvodnění :**

Silniční správní úřad zahájil správní řízení na základě žádosti právnické osoby JAFIS s.r.o., se sídlem Moravská 786, 570 01, Litomyšl-Město, IČ 25963244, podané dne 26.6.2014, ve věci vydání povolení zvláštního užívání - umístění inženýrských sítí a jiných nadzemních nebo podzemních vedení všeho druhu v silničním pozemku komunikace silnice č. II/322, III/32243 a III/32245 Dašice – Zminný, a silnice č. II/355 Pardubice – Černá za Bory, z důvodu umístění gravitační a tlakové kanalizace pro stavbu „Kanalizace Dašice, místní část Zminný“, kterou obdržel současně s předchozím souhlasem za vlastníka pozemní komunikace Správy a údržby silnic PK. Protože ve věci neshledal překážky bránící ve vydání povolení a zároveň byly splněny zákonné podmínky, rozhodl tak, jak je ve výroku uvedeno.

**Poučení o odvolání :**

Proti tomuto rozhodnutí má účastník řízení podle zák. č. 500/2004 Sb., správní řád, právo podat odvolání do 15 dnů od jeho doručení ke Krajskému úřadu Pardubického kraje, odboru dopravy a silničního hospodářství prostřednictvím odboru, který toto rozhodnutí vydal.

Bc. Ilona Hámorská  
referent odboru dopravy

„otisk úředního razítka“

**Doručí se:**

JAFIS s.r.o., Moravská 786, 570 01, Litomyšl-Město, IČ 25963244  
Správa a údržba silnic Pardubického kraje, Doubravice 98, 533 53, Pardubice, IČ 00085031

Správní poplatek za vydání rozhodnutí vyměřen dle zákona č.634/2004 Sb., položka 36, bod a), o správních poplatcích, ve znění pozdějších předpisů, ve výši 1 000,- Kč.

Č. jednací: OŽP/VOD/18041/14/St

Počet listů:1

Počet příloh:0

Vyřizuje: Ing. Markéta Horáčková Strnadová

Telefon: 466 859 215

E-mail: [marketa.strnadova@mmp.cz](mailto:marketa.strnadova@mmp.cz)

JAFIS s.r.o.

Moravská 786

570 01 Litomyšl

Datum: 07.04.2014

**Společné vyjádření odboru životního prostředí ke stavbě:  
„Kanalizace Dašice, místní část Zminný“**

Místo stavby: k. ú. Zminný

Pozemková parcela č.:

Investor: Město Dašice, Komenského 25. 533 03 Dašice, IČ: 002 73 481

Popis stavby: Jedná se o řešení odkanalizování místní části Zminný. Navržené řešení stavby je kanalizace oddílná, splašková, gravitační z PVC potrubí DN 250 mm a tlaková z potrubí PE dn 90. Kanalizace bude odvádět splaškové vody do stávající stokové sítě v obci Žižín. Ze Žižína jsou splaškové vody čerpány na ČOV v Černé za Bory.

**Oddělení odpadů a ovzduší:**

Upozorňujeme, že s odpady, které vzniknou, je nutno nakládat v souladu s ustanoveními zákona č. 185/2001 Sb., o odpadech a o změně některých dalších zákonů a předpisy souvisejícími.

Z hlediska nakládání s odpady podle § 79 odst. 4 zákona č. 185/2001 Sb., o odpadech a o změně některých dalších zákonů nemáme připomínek.

Ing. Monika Löfelmannová

**Oddělení ochrany přírody:**

Z hlediska zákona č. 114/1992 Sb., o ochraně přírody a krajiny v platném znění je stavba možná.

Ing. Petr Veselovský

Z hlediska zákona č. 289 /1995 Sb., o lesích a o doplnění některých zákonů, ve znění pozdějších předpisů, je nutný souhlas se stavbou v ochranném pásmu lesa dle § 14 odstavec 2 uvedeného zákona.

Mgr. Marie Ráčková

Záměr vyžaduje vydání souhlasu s vedením trasy přes zemědělské pozemky dle zák. č. 334/1992Sb.  
Vacíková Eva

### **Oddělení vodního hospodářství:**

Předložená dokumentace výše uvedené akce nesplňuje podmínky potřebné k vydání závazného vyjádření vodoprávního úřadu. Žádáme Vás o doplnění následujících podkladů:

1. Vyjádření VAK Pardubice, a.s.
2. Vyjádření Povodí Labe, státní podnik, Hradec Králové
3. Vyjádření Státního pozemkového úřadu, oddělení správy vodohospodářských děl, p. Hollman

Tyto údaje vodoprávní úřad vyžaduje v souladu s ustanovením § 10 vyhl. č. 432/2001 Sb.

Ing. Markéta Horáčková Strnadová

Toto vyjádření nenahrazuje povolení ani souhlas, není rozhodnutím podle správního řádu, a proto nelze proti němu podat odvolání. Odbor životního prostředí si vyhrazuje možnost změnit toto vyjádření, vyjdou-li ve věci najevo nové okolnosti, které by mohly mít vliv na zájmy ochrany životního prostředí.

Ing. Miroslav M í č a  
vedoucí OŽP

Otto Sigmund  
v zastoupení

„otisk úředního razítka“

PD vrácena

Č. jednací: 35843/2014/Va

Počet listů: 1

Počet příloh: 0

Vyřizuje: Eva Vacíková

Telefon: 466 859 211

E-mail: eva.vacikova@mmp.cz

Město Dašice v zastoupení :

JAFIS s.r.o.

Moravská 786

570 01 LITOMYŠL

Datum: 17.6.2014

### **Závazné stanovisko**

Účastníci řízení : Město Dašice v zastoupení společnost JAFIS s.r.o. Litomyšl

### **Souhlas s vedením trasy „kanalizace obce Dašice, místní část Zminný“**

Magistrát města Pardubic, odbor životního prostředí, oddělení ochrany přírody, příslušný podle ust. § 15, písm.e) zák.č. 334/1992Sb. o ochraně zemědělského půdního fondu / dále jen ZPF/ ve znění zák.č. 231/1999Sb., posoudil předložený návrh trasy kanalizace pro výše citovanou akci z hlediska ochrany ZPF a v souladu s ust. § 7 odst.3 téhož zákona

#### **uděluje souhlas**

s navrženou trasou kanalizace. Trasou bude dotčena **p.p.č.247/2 v k.ú. Černá za Bory** v KN vedena jako orná půda

Dále budou trasou dotčeny následující pozemky **v k.ú. Zminný : p.p.č. 73/10, 105/10, 105/2, 231/22, 231/2, 231/16, 231/23, 232, 234, 186/31, 619, 73/1, 61/3, 21/3, 21/1, 21/5, 21/2** – druh pozemku orná půda, TTP, zahrada.

Graficky je odsouhlasená trasa zobrazena na přiložené situaci v měřítku 1:1000, která je nedílnou součástí tohoto souhlasu a bude založena se spisem na odboru životního prostředí.

#### **Podmínky souhlasu :**

- 1) Včas seznámit s termínem zahájení prací vlastníky, popřípadě uživatele dotčených pozemků.
- 2) V trase výkopu provést oddělenou skrývku kulturní vrstvy půdy a tuto samostatně deponovat. Po ukončení prací uvést pozemky do původního stavu a dbát, aby ornice opět tvořila svrchní vrstvu půdy. Předat protokolárně pozemky vlastníkům, případně jejich uživatelům.
- 3) Práce provádět tak, aby nedošlo ke zbytečným škodám na zemědělské půdě a pěstovaných plodinách.
- 4) Případně vzniklé škody na zemědělských plodinách si investor vyřeší s majiteli, popř. uživateli předmětných pozemků.



Podmínky tohoto souhlasu musí být zakomponovány do správního rozhodnutí ve věci samé. Souhlas neřeší vlastnické ani užívatelské vztahy k dotčeným pozemkům a nenahrazuje vyjádření orgánu státní správy ve vodním a lesním hospodářství a neopravňuje k zahájení stavebních ani přípravných prací.

**Odůvodnění :**

Dne 11.6.2014 požádalo Město Dašice na základě plné moci společnost JAFIS s.r.o. se sídlem Moravská 786, Litomyšl o vydání závazného stanoviska, souhlas s vedením trasy kanalizace přes zemědělské pozemky v k.ú. Černá za Bory a Zminný na akci „Kanalizace obce Dašice, místní část Zminný“.

Na základě posouzení předložených podkladů došel orgán ochrany ZPF k závěru, že výstavbou nebudou za předpokladu splnění podmínek dotčeny zájmy ochrany ZPF.

Na souhlas udělovaný podle ust. § 7 odst.3 zákona č. 334/1992Sb. se nevztahují obecné předpisy o správním řízení (§ 21 odst.2 zák.č. 334/1992Sb.), souhlas je závazným stanoviskem dle § 149 odst.1 zák.č. 500/2004 Sb., správní řád, v platném znění.

**Poučení o odvolání :**

Tento souhlas je závazným stanoviskem podle § 149 odst. 1 správního řádu a není samostatným rozhodnutím ve správním řízení. Proti tomuto stanovisku se nelze samostatně odvolat. Obsah tohoto stanoviska je závazný pro výrokovou část rozhodnutí vydaného podle zvláštních předpisů. Odvolání lze podat až při vydání výše zmíněného rozhodnutí podle zvláštních předpisů.

  
**Ing. Miroslav M í č a**  
vedoucí odboru



Č. jednací: OŽP/36475/2014/Bu

Č. spisu: -

Počet listů: 1

Počet příloh: 2

Vyřizuje: Mgr. Marie Burgertová

Telefon: 466 859 188

E-mail: marie.burgertova@mmp.cz

Město Dašice

v zastoupení

JAFIS s. r. o.

Moravská 786

570 01 LITOMYŠL

Datum: 26.06.2014

## Závazné stanovisko orgánu státní správy lesů

Magistrát města Pardubic, odbor životního prostředí (dále jen MmP OŽP), jako věcně a místně příslušný orgán státní správy lesů podle § 48 odst. 2 písm. c) a § 47 odst. 1 písm. a) zákona č. 289/1995 Sb., o lesích a o změně a doplnění některých zákonů, ve znění pozdějších předpisů (dále jen „lesní zákon“) **vydává** podle § 14 odst. 2 lesního zákona a v souladu s § 149 odst. 1 zákona č. 500/2004 Sb., správní řád, ve znění pozdějších předpisů (dále jen „správní řád“) žadateli, kterým je Město Dašice, v zastoupení JAFIS s. r. o., Moravská 786, 570 01 Litomyšl

### SOUHLAS

se stavbou: **„Kanalizace Dašice, místní část Zminný“** v k. ú. Zminný a v k. ú. Černá za Bory. Tato stavba se nachází v ochranném pásmu pozemků určených k plnění funkcí lesa (dále jen „PUPFL“) na p. p. č. 86/1, 304/11, 304/8, 303/26, 303/19, 303/21, 303/15, 303/12 a 304/9 v k. ú. Zminný. Tento souhlas se stavbou v ochranném pásmu lesa se vydává za podmínek:

1. nedojde k poškození stojících lesních stromů ani jejich hlavních kořenových systémů,
2. na lesní pozemky nebude ukládán žádný stavební ani jiný materiál,
3. při stavbě nedojde ke vstupu mechanizačních prostředků na lesní pozemky, jejichž ochranné pásmo je stavbou dotčeno,
4. stavba bude provedena dle přiložené situace, která je nedílnou součástí tohoto stanoviska.

Část stavby má být umístěna na PUPFL p. p. č. 304/1 v k. ú. Zminný. MmP OŽP současně **souhlasí s umístěním stavby na p. p. č. 304/1 v k. ú. Zminný za těchto podmínek:**

1. stavba bude provedena dle přiložené situace, která je nedílnou součástí tohoto stanoviska,
2. nedojde k poškození nadzemních ani podzemních částí stromů rostoucích na ostatní ploše dotčeného PUPFL,
3. na ostatní plochu dotčeného PUPFL nebude ukládán žádný výkopový ani jiný materiál.



## ODŮVODNĚNÍ:

Toto závazné stanovisko orgánu státní správy lesů se vydává na základě žádosti, podané na MmP OŽP dne 12.06.2014, jako souhlas se stavbou „Kanalizace Dašice, místní část Zminný“ v ochranném pásmu lesa a na lese. Stavba bude provedena v k. ú. Zminný a v k. ú. Černá za Bory. Seznam vlastníků lesních pozemků, jejichž ochranné pásmo je stavbou dotčeno, a jejich souhlasy se stavbou byly přílohou žádosti. Dále byl doložen i souhlas vlastníka přímo dotčeného PUPFL.

Projekt řeší odkanalizování obce Zminný. Součástí stavby je i čerpací stanice, která je navržena na hranici lesního pozemku č. 304/1 v k. ú. Zminný. Čerpací stanicí zastavěná plocha bude 4,15 m<sup>2</sup>.

Vzhledem k tomu, že se jedná o podzemní stavbu, záměr v budoucnu nebude ohrožovat nadzemní části stromů lesních pozemků, jejichž ochranné pásmo je stavbou dotčeno. Lesu nejbližší část navrhované kanalizace, kromě přímého dotčení PUPFL čerpací stanicí, bude umístěna uvnitř komunikace p. p. č. 450/2 v k. ú. Zminný v blízkosti lesních pozemků č. 303/19, 303/21 a 304/1 v k. ú. Zminný, proto je třeba při realizaci stavby dbát podmínek uvedených ve výrokové části. Mezi stavbou a ostatními lesními pozemky, jejichž ochranné pásmo je stavbou dotčeno, jsou stávající rodinné domy nebo komunikace, žádný významný negativní vliv stavby na lesní pozemky se tedy neočekává. Při posuzování záměru MmP OŽP také přihlédl k tomu, že se jedná o veřejně prospěšnou stavbu.

Co se týká přímého dotčení PUPFL, konkrétně p. p. č. 304/1 v k. ú. Zminný, považujeme umístění čerpací stanice na tento pozemek dle předložené situace, která je nedílnou součástí tohoto závazného stanoviska, za možné. Vycházíme ze skutečnosti, že čerpací stanice (dle přiložené situace) bude umístěna na okraj dotčeného lesního pozemku a že dle informací od projektanta bude zastavěná plocha 4,15 m<sup>2</sup>, takže nehrozí významné poškození lesních dřevin. Vzhledem k tomu, že se jedná o přečerpávací stanici, která nepřesahuje plochu větší jak 55 m<sup>2</sup>, nemusí být v souladu s § 15 odst. 3 písm. b lesního zákona dotčený PUPFL odňat funkcím lesa.

MmP OŽP po posouzení všech podkladů došel k závěru, že stavba dle předložené situace nebude mít na PUPFL významný negativní vliv za dodržení podmínek uvedených ve výrokové části tohoto stanoviska.

## POUČENÍ:

Tento souhlas je závazným stanoviskem podle správního řádu a není samostatným rozhodnutím ve správním řízení. Proti tomuto stanovisku se nelze samostatně odvolat. Obsah tohoto stanoviska je závazný pro výrokovou část rozhodnutí vydaného podle zvláštních předpisů. Odvolání lze podat až při vydání výše zmíněného rozhodnutí podle zvláštních předpisů.

Ing. Miroslav Míča  
vedoucí odboru

### Přílohy

- 1 Situace stavby – čerpací stanice
- 2 Situace stavby – kanalizace



Magistrát města Pardubic  
Odbor životního prostředí | Oddělení vodního hospodářství  
Štrossova 44, 530 21 Pardubice

Č. jednací: OŽP/VOD/39856/14/St

Počet listů:1

Počet příloh:0

Vyřizuje: Ing. Markéta Horáčková Strnadová

Telefon: 466 859 215

E-mail: [marketa.strnadova@mmp.cz](mailto:marketa.strnadova@mmp.cz)

JAFIS s.r.o.

Moravská 786

570 01 Litomyšl

Datum: 07.07.2014

**Vyjádření oddělení vodního hospodářství ke stavbě:**

**„Kanalizace Dašice, místní část Zminný“**

**SO 01 – Kanalizace Zminný**

**SO 02 – Kanalizace Malolánské**

**SO 03 – Výtlač**

Místo stavby: k. ú. Zminný

Pozemková parcela č.:

Investor: Město Dašice, Komenského 25. 533 03 Dašice, IČ: 002 73 481

Popis stavby: Jedná se o řešení odkanalizování místní části Zminný a Malolánské. Navržené řešení stavby je kanalizace oddílná, splašková, gravitační z PVC potrubí DN 250 mm a tlaková z potrubí PE dn 90. V rámci SO 01 a SO 02 jsou navrženy čerpací stanice ČS1 a ČS2. Kanalizace bude odvádět splaškové vody do stávající stokové sítě v obci Žižín. Ze Žižína jsou splaškové vody čerpány na ČOV v Černé za Bory.

Z vodoprávního hlediska podle ustanovení § 18 zák. č. 254/2001 Sb. - o vodách a o změně některých zákonů (vodní zákon), ve znění pozdějších předpisů je výše uvedená stavba možná za těchto podmínek:

1. Pro zřízení výše uvedené stavby musí být podána podle ust. § 15 zák.č. 254/2001 Sb. – o vodách žádost o stavební povolení k vodnímu dílu, která bude v souladu s přílohou č. 8 vyhlášky č. 432/2001 Sb.
2. K žádosti o stavební povolení k vodním dílům je třeba doložit vlastnické právo k dotčeným pozemkům nebo právo založené smlouvou provést stavbu anebo právo odpovídající věcnému břemenu jak ukládá § 110 odst. 2 zákona č. 183/2006 Sb., o územním plánování a stavebním řádu (nový stavební zákon), ve znění pozdějších předpisů.
3. Projektová dokumentace musí být zpracována osobou, která má k projektování vodních děl oprávnění (způsobilost dle zvláštních předpisů).
4. Budou dodrženy podmínky Povodí Labe s.p. Hradec Králové, uvedené ve stanovisku ze dne 25.04.2014, č.j. PVZ/14/7704/Ka/O.
5. Budou respektovány připomínky VaK Pardubice a.s. ze dne 20.05.2014 pod č.j. Ja/2014/v,k/735.

Toto vyjádření nenahrazuje povolení ani souhlas, není rozhodnutím podle správního řádu, a proto nelze proti němu podat odvolání. Odbor životního prostředí si vyhrazuje možnost změnit toto vyjádření, vyjdou-li ve věci najevo nové okolnosti, které by mohly mít vliv na zájmy ochrany životního prostředí.

**Ing. Miroslav Míča**  
vedoucí OŽP

**Otto Sigmund**  
v zastoupení

„otisk úředního razítka“



Č. jednací: MmP 39523/2014  
Č. spisu:  
Počet listů: 1  
Počet příloh:

Vážený pan  
Ing. Josef Finda  
JAFIS s.r.o.  
Moravská 786  
570 01 LITOMYŠL

Vyřizuje: Ing. Karel Falhaur  
Telefon: 466 859 723  
Email: karel.falhaur@mmp.cz

Datum: 09.07.2014

#### **Stanovisko na akci „Kanalizace Dašice, místní část Zminný“.**

Magistrát města Pardubic, odbor správních agend, úsek památkové péče, jako věcně a místně příslušný orgán státní památkové péče, obdržel dne 26. 6. 2014 Vaši žádost o vydání vyjádření k územnímu řízení na akci „Kanalizace Dašice, místní část Zminný“. K věci sděluje toto stanovisko:

Navrhovaná stavba, dokumentovaná celkovou situací z 03/2014, zakázka č. 07-2010, řeší odkanalizování a čištění odpadních vod ze stávající zástavby v obci Zminný. Kanalizace bude odvádět splaškové vody do obce Žižín, kde bude napojena na stávající tlakovou kanalizační stoku, odvádějící splašky na ČOV v Černé za Bory.

Hlavní kanalizační stoka V3 je vedena na okraji obce a pokračuje jihozápadním směrem ze Zminného přes trať Pardubice – Česká Třebová. Dále je trasa stoky V3 navržena podél zmíněné trati do obce Žižín.

K výstavbě nemáme z hlediska uplatňování zájmů státní památkové péče námitky, neboť se nedotýká nemovitých kulturních památek ani území chráněného ve smyslu zákona č. 20/1987 Sb., o státní památkové péči, ve znění pozdějších předpisů (dále jen „památkový zákon“).

Stavba se dotýká území s archeologickými nálezy. Upozorňujeme, že stavebník je povinen podle ust. § 22 odst. 2 památkového zákona ohlásit záměr stavební činnosti Archeologickému ústavu Akademie věd ČR Praha, v.v.i. (Letenská 4, 118 01 Praha 1) nebo Archeologickému ústavu Akademie věd ČR Brno, v.v.i. (Královopolská 147, 612 00 Brno) a umožnit jemu nebo oprávněné organizaci na dotčeném území provést archeologický výzkum.

„otisk úředního razítka“

Karel Falhaur  
referent památkové péče

**Hasičský záchranný sbor  
Pardubického kraje  
Teplého 1526  
530 02 Pardubice**

Čj.: HSPA - 7-345/2014- Pe

**Pardubice 19.března 2014**

Počet listů:

Přílohy: 1SV

**JAFIS s.r.o.,  
Moravská 786  
Litomyšl**

**Závazné stanovisko dotčeného orgánu na úseku požární ochrany**

Vyřizuje : por. Marcela Pešková, tel.950570454, e-mail: marcela.peskova@pak.izscr.cz

**Název stavby:** Kanalizace Dašice

**Místo stavby:** Zminný

**Stavebník - investor:** Město Dašice

**Předložený druh dokumentace:** PD pro stavební povolení

Hasičský záchranný sbor Pardubického kraje v souladu s ustanovením § 31 odst. 1 písm. b) zákona č. 133/1985 Sb., o požární ochraně, ve znění pozdějších předpisů posoudil v rozsahu požárně bezpečnostního řešení předloženou projektovou dokumentaci výše uvedené stavby. K výše uvedené dokumentaci pro pasport stavby vydává

**souhlasné stanovisko**



  
**por. Marcela Pešková**  
**oddělení stavební prevence**



Str. 1

**Krajská hygienická stanice Pardubického kraje  
se sídlem v Pardubicích**

**JAFIS s.r.o.  
Moravská 786  
570 01 Litomyšl**

<i>Váš dopis zn./ze dne</i>	<i>Naše číslo jednací</i>	<i>Vyřizuje/linka</i>	<i>Pardubice</i>
	KHSPA4379/2013/HOK-Pce	Ing.Paráková/466531936	7.4.2014

**Projektová dokumentace k územnímu řízení na akci „Kanalizace Dašice, místní část Zminný“**

Krajská hygienická stanice Pardubického kraje se sídlem v Pardubicích (dále jen KHS) obdržela dne 24. 3. 2014 žádost o vydání stanoviska ke shora uvedené stavbě.

Předložená projektová dokumentace řeší odkanalizování a čištění odpadních vod z místní části obce Zminný a Malolánské. Nové gravitační stoky splaškové kanalizace jsou navrženy z potrubí PVC 250 a budou odvádět odpadní splaškové vody do obce Žižín. Ze Žižína budou odpadní vody čerpány na ČOV v Černé za Bory.

Po posouzení z hlediska požadavků ochrany veřejného zdraví konstatuje KHS, že předmětnou stavbou nejsou dotčeny zájmy chráněné orgány ochrany veřejného zdraví.

KHS tedy není v tomto případě dotčeným orgánem státní správy a stanovisko ve smyslu § 4 odst. 2 písm. a) zákona č. 183/2006 Sb., stavební zákon, proto nevydává.

**KRAJSKÁ HYGIENICKÁ STANICE  
PARDUBICKÉHO KRAJE**

se sídlem v Pardubicích

odbor hygieny obecné a komunální  
Mezi Mosty 1793 • 530 03 Pardubice



**Ing. Bronislava Pozděňová**  
vedoucí oddělení hygieny obecné a komunální

Příloha: PD

**JAFIS s.r.o.**  
**Moravská 786**  
**570 01 Litomyšl**

<b>Váš dopis zn./ze dne</b>	<b>Naše značka</b>	<b>Vyřizuje</b>	<b>V Pardubicích dne</b>
18.4.2015	SÚSPK/1526/2015	Cablková	13.5.2015

Stanovisko k dokumentaci pro stavební povolení na stavbu : „Kanalizace Dašice, místní část Zminný“

Pardubický kraj je vlastníkem silnic II. a III. třídy na území Pardubického kraje a zároveň je i vlastníkem silničních pozemků pod těmito dopravními stavbami. Správa a údržba silnic Pardubického kraje je zřízena Pardubickým krajem a na základě zřizovací listiny ve vymezeném rozsahu hospodaří s tímto majetkem. Toto vyjádření nahrazuje souhlas vlastníka silniční stavby z titulu jejího dotčení výše uvedenou stavbou.

Předmětem předložené projektové dokumentace pro stavební povolení je splašková kanalizace, objednatel projektu a investorem stavby je Město Dašice. Kanalizace je navržena jako kombinace gravitační a tlakové kanalizace včetně tří čerpacích stanic a kanalizační výtlak s čerpací stanicí. Výtlak bude napojen do stávající tlakové kanalizace v Žižíně, odkud jsou splašky odváděny na ČOV v Černé za Bory. Navrženou kanalizací budou z jednotlivých připojených objektů odváděny pouze splaškové odpadní vody.

Návrh umístění splaškové kanalizace do vozovky silnice II/355, II/322, III/32243 a III/32245 na pozemcích ve vlastnictví Pardubického kraje p.č. 432/7, 432/8, 448, 449/1, 632, 105/10 k.ú. Zminný a p.p.č. 418/4, 418/5, 418/8 v k.ú. Černá za Bory silnic v podélném směru je zdůvodněn a doložen uspořádáním uličního prostoru a umístěním stávajících inženýrských sítí. Ve vozovce je umístění revizních šachet navrženo převážně v ose jízdního pruhu silnice, aby bylo eliminováno poježdění poklopů šachet. Stávající kanalizace bude nadále sloužit k odvodu dešťových vod s jejich likvidací dosavadním způsobem.

S předloženou projektovou dokumentací pro stavební povolení souhlasíme. Podmínky uvedené ve stanovisku SÚSPK/2340/2014 ze dne 23.5.2014 zůstávají v platnosti.



**Upozorňujeme**, že uložení kanalizace, která není zřizována pro potřeby silnice, do tělesa silnice, bude ve smyslu „Sazebníku náhrad a nájemného za zvláštní užívání silnic ve vlastnictví Pardubického kraje“ který je platný od 1. dubna 2015, zpoplatněno. Podélné uložení do vozovky a zpevněné krajnice silnice II. tř. ve výši 1000 Kč/bm, III. třídy ve výši 500 Kč/bm - překop silnice II. třídy ve výši 1000 Kč/bm, III. třídy ve výši 750 Kč/bm - protlak do průměru 500mm ve výši 300 Kč/bm. Podrobnější informace k sazebníku náhrad jsou uvedeny na webové adrese: [suspik.cz](http://suspik.cz).

Předloženou dokumentaci si ponecháváme pro vlastní potřebu.

S pozdravem



**Správa a údržba silnic  
Pardubického kraje**  
Doubravice 98  
533 53 Pardubice  
IČ: 00085031  
DIČ: CZ00085031

(27)

**Josef Holub**  
Vedoucí majetkové správy Pardubice



TELEFON 495 088 111  
FAX 495 407 452  
E-MAIL labe@pla.cz  
IČ 70890005  
DIČ CZ70890005  
Bankovní spojení: ČSOB Hradec Králové  
č.ú. 103914702/0300  
IBAN CZ6103000000000103914702  
Obchodní rejstřík: spis. zn. A. 9473 vedená  
u Krajského soudu v HK

JAFIS s.r.o.  
Moravská 786  
570 01 Litomyšl

VÁŠ DOPIS Č.J. / ZE DNE

ČÍSLO JEDNACÍ  
PVZ/15/6340/Ka/0

VYŘIZUJE/LINKA  
Petra Kacálková/671

HRADEC KRÁLOVÉ  
31.3.2015

### Kanalizace Dašice, místní část Zminný

Dne 5.3.2015 jsme obdrželi Vaši žádost o stanovisko k dokumentaci pro stavební povolení na výše uvedenou akci. Podle předložené dokumentace se jedná o stavbu kanalizace v obci Zminný.

Tato kanalizace bude křížit toky v naší správě, a to Zmínku (IDVT 10100763) v ř.km 3,735 a 3,910 a dále bezejmenný tok (IDVT 10172866) v ř.km 0,168.

V případě Zmínky bude přechod realizován řízeným protlakem v hloubce 2 m pod rostlým dnem (včetně chráničky). U bezejmenného toku bude přechod překopem a uložení včetně chráničky je navrženo v hloubce 1,5 m pod rostlým dnem.

Stavba se nachází na souřadnicích (S-JTSK) Y: 641066, X: 1062697.

K navrhovanému záměru vydáváme následující **stanovisko správce povodí**:

- a) **Z hlediska plánování v oblasti vod** je navrhovaný záměr možný.
- b) **Z hlediska dalších zájmů sledovaných vodním zákonem a z hlediska správy vodního toku** souhlasíme s navrženým záměrem za předpokladu splnění následujících podmínek:
  - Zahájení prací bude písemně oznámeno s týdenním předstihem našemu závodu v Pardubicích (Cihelna 135, ☎ 466 868 248, p. Janovský).
  - Našemu závodu v Pardubicích požadujeme nejdříve při kolaudačním řízení předložit geodetické (směrové i výškové) zaměření přechodů kanalizace na všech dotčených vodotečích.
  - Všechny přechody požadujeme na březích vodotečí označit tyčovým značením.
- c) **Z hlediska majetkoprávních vztahů** sdělujeme:
  - Pokud budou stavbou dotčeny pozemky, ke kterým má právo hospodařit Povodí Labe, státní podnik, požadujeme před zahájením správních řízení majetkoprávní vypořádání. Způsob možného vypořádání majetkoprávních vztahů záměrem (stavbou, činností) dotčeného majetku státu, lze před zahájením správních řízení projednat s Povodím Labe, státním podnikem - závodem Pardubice, Cihelna 135, 530 09 Pardubice, po předložení samostatné žádosti, doložené doklady stejnými, jako vyžaduje vodní a stavební zákon a jejich prováděcí předpisy pro zahájení řízení a rozhodnutí v požadované věci. V žádosti je třeba uvést odkaz na značku (číslo jednací) tohoto stanoviska.




Upozorňujeme Vás na skutečnost, že Povodí Labe, státní podnik nenese odpovědnost za případné škody vzniklé průchodem velkých vod, chodem ledů, apod.

**Za předpokladu splnění podmínek vydaných v odst. b) a c) s navrhovaným záměrem souhlasíme.**

V dalších vodoprávních a jiných správních řízeních nebo jednáních vedených ve věci, ke které bylo vydáno toto stanovisko, bude Povodí Labe, státní podnik zastupovat jeho organizační složka Povodí Labe, státní podnik, závod Pardubice. Místem pro doručování důležitých písemností, zejména rozhodnutí, zůstává Povodí Labe, státní podnik, Víta Nejedlého 951, 500 03 Hradec Králové.

Toto stanovisko, které je podkladem pro vydání rozhodnutí nebo jiného opatření vodoprávního nebo jiného správního úřadu, nebo samosprávného orgánu, platí 2 roky od data jeho vydání, pokud v této době nebylo využito pro vydání platného rozhodnutí nebo jiného opatření správními nebo samosprávnými orgány.

Povodí Labe,  
státní podnik  
Víta Nejedlého 951  
500 03 HRADEC KRÁLOVÉ  
(7)



Mgr. Petr Ferbar  
vedoucí odboru  
péče o vodní zdroje

Příloha  
PD

**Na vědomí**  
PL - závod Pardubice

# STÁTNÍ POZEMKOVÝ ÚŘAD

Sídlo: Husinecká 1024/11a, 130 00 Praha 3, IČO: 01312774, DIČ: CZ01312774  
Oddělení správy vodohospodářských děl

Váš dopis zn.:  
ze dne: 10. 6. 2014  
Naše zn.: č. j. SPU 270850/2014  
Vyřizuje: Ing. Josef Kubant  
Tel.: 466 414 429, 602 433 347  
E-mail: j.kubant@spucr.cz  
Datum: 16. 6. 2014  
Počet listů: 1  
Počet příloh/listů: 1/1

**Jafis, s. r. o.**  
**Moravská 786**  
**570 01 Litomyšl**

DS

## Vyjádření k žádosti o vyjádření z hlediska vodohospodářských děl na akci „Kanalizace Dašice, místní část Zminný“

Dne 11. 6. 2014 jsme obdrželi Vaši žádost o vyjádření z hlediska vodohospodářských děl na akci „Kanalizace Dašice, místní část Zminný“. Jedná se o uložení kanalizačního potrubí do pozemků p. č. 87/3, 449/7, 286/10 a 424/34 v k. ú. Zminný. K celé akci sdělujeme následující:

V zájmovém území se **nenachází** stavba vodního díla – hlavní odvodňovací zařízení (HOZ) v majetku státu a příslušnosti hospodařit Státního pozemkového úřadu.

Upozorňujeme na možný výskyt podrobného odvodnění pozemků. Tato stavba vodního díla je v majetku jednotlivých vlastníků pozemků. V případě narušení těchto meliorací je nutné jejich vhodné napojení, aby byla zachována funkčnost navazujících drenážních systémů. V příloze zasíláme situaci s orientačním vyznačením meliorací.

Toto vyjádření má platnost dva roky od jeho vydání.

S pozdravem

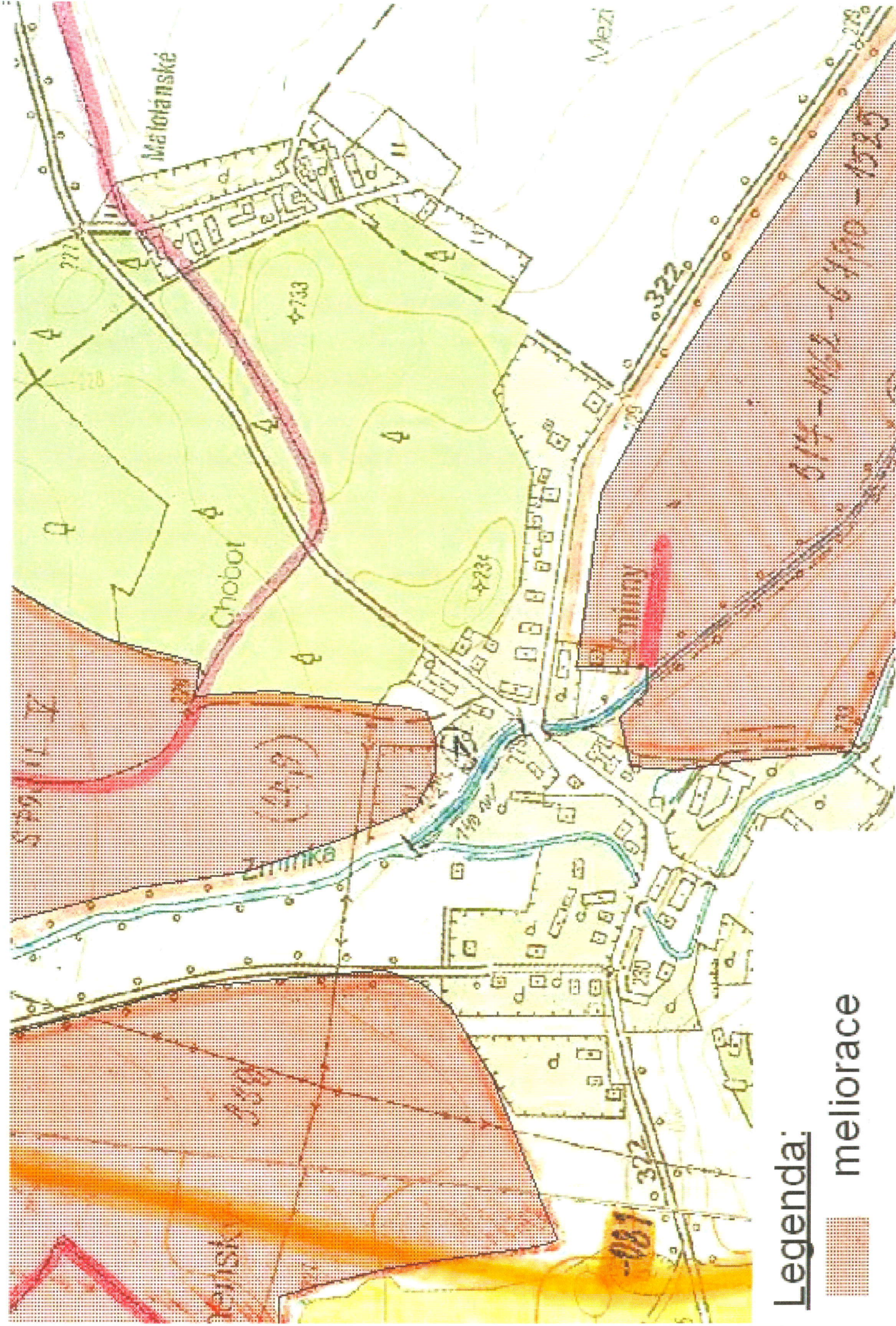
STÁTNÍ POZEMKOVÝ ÚŘAD  
Oddělení správy vodohospodářských děl  
Husinecká 1024/11a  
130 00 Praha 3

④

**Ing. Tomáš Purkrábek**  
oddělení správy vodohospodářských děl  
Státní pozemkový úřad

Příloha: situace bez měřítko







# Česká republika – Ministerstvo obrany

Agentura hospodaření s nemovitým majetkem

Odbor územní správy majetku Pardubice, Teplého 1899, 530 02 Pardubice

ID hjaaavk

MOCR 16731-1/2014 - 6440

Sp.zn. 31831/2014-6440-OÚZ-PCE

V Pardubicích dne 22. května 2014

Výtisk jediný

Počet listů: 1

Příloha: 0

JAFIS s.r.o.

Moravská 786

570 01 Litomyšl

Vaše č.: - -

Ze dne: 9. 5. 2014

## Věc: „Kanalizace Dašice, místní část Zminný“

Ve smyslu § 175 zákona č.183/2006 Sb., o územním plánování a stavebním řádu (stavební zákon) a zákona č. 222/1999 Sb. o zajišťování obrany České republiky v platném znění Vám sděluji výsledek schvalovacího řízení z hlediska zájmů obrany státu.

Proti předloženému návrhu nemám námitek a vydávám

### **z á v a z n é   s t a n o v í s k o**

České republiky - Ministerstva obrany, jejímž jménem jedná na základě pověření ministra obrany ze dne 17. prosince 2013 a ve smyslu § 7, odst. 2 zákona č. 219/2000 Sb. ředitel odboru územní správy majetku Pardubice, Agentury hospodaření s nemovitým majetkem Ing. Slavomil Mareš, se sídlem Teplého 1899, 530 02 Pardubice.

Realizace akce se povoluje při dodržení údajů předložené projektové dokumentace (situování, výška, rozsah apod.).

Stanovisko je platné dva roky za předpokladu, že nedojde ke změnám v hlavních parametrech stavby. Nebude-li stavba v termínu zahájena, musí být požádáno o nové rozhodnutí (včetně nového předložení dokumentace) nejméně 60 dnů před ukončením platnosti.

Stanovisko platí současně pro všechny další stupně projektu i pro veškeré další řízení (např. vodoprávní apod.). Na jeho základě lze vydat územní rozhodnutí, vodohospodářské rozhodnutí, případně i zjednodušené územní řízení nebo stavební povolení. Investor (projektant) má právo k jeho rozmnožení a použití pro všechny potřebné účely, je však povinen předat ho v opise všem dalším složkám, které budou na akci spoluúčastné, aby se zabránilo zbytečnému projednávání.

*Vzhledem k tomu, že žadatel (stavebník,...) k žádosti nepředložil výpisy z LV a ani jiným způsobem nedoložil stav majetkoprávního uspořádání dotčených nemovitostí, nelze toto stanovisko v žádném případě pokládat za soubhlas vlastníka nemovitosti v případě, že jsou navrhovanou stavbou (rekonstrukcí,...) dotčena jakákoliv vlastnická práva k nemovitostem ve vlastnictví ČR, ke kterým má Ministerstvo obrany příslušnost hospodaření.*

**Podmínky: Nejsou.**

**V řešené lokalitě se nenachází podzemní vojenské inženýrské sítě.**

Ředitel

Ing. Slavomil MAREŠ

Vyřizuje: Ing. Renata Štěpánková, tel: 973 245 734

Při další případné korespondenci (MO AHNM, Teplého 1899, Pardubice 530 02), týkající se uvedené věci, uveďte naše výše uvedené čj.

**ÚŘAD PRO ZASTUPOVÁNÍ STÁTU VE VĚCECH MAJETKOVÝCH**  
RAŠÍNOVO NÁBŘEŽÍ 42, 128 00 PRAHA 2 - NOVÉ MĚSTO  
**ÚZEMNÍ PRACOVIŠTĚ HRADEC KRÁLOVÉ**

ODBOR ODLOUČENÉ PRACOVIŠTĚ PARDUBICE,  
JIRÁSKOVA 20, 532 02 PARDUBICE



4789/HPU/2014-HPUM

Datová schránka:

JAFIS s.r.o.  
Moravská 786  
57001 Litomyšl

VÁŠ DOPIS ZN.:

PŘIJATO DNE:

NAŠE Č.J.: UZSVM/HPU/4790/2014-HPUM

k rukám M. Hřebačkové

VYŘIZUJE: Chmelová Ilona

ÚTVAR: oddělení Hospodaření s majetkem

TELEFON: +420 467 002 741

E-MAIL: Ilona.Chmelova@uzsvm.cz

DAT.SCHRÁNKA: x3eftbz

DATUM: 29.4.2014

**Sdělení k pozemku p.p.č. 449/3 v k.ú. Zminný**

K Vaší žádosti ve věci uzavření smlouvy o smlouvě budoucí o zřízení věcného břemene k pozemku označenému jako pozemková parcela p.č. 449/3 v katastrálním území Zminný Vám sdělujeme, že tato záležitost s možností majetkoprávního vypořádání předmětného pozemku bude projednána s městem Dašice.

S pozdravem

**Ing. Martina LOUKOTOVÁ**  
ředitelka odboru  
Odloučené pracoviště Pardubice

Pozn.: Upozorňujeme na to, že text tohoto přípisu neslibuje uzavřít a ani neuzavírá jakoukoliv smlouvu. Každá smlouva, pokud bude uzavřena ČR - Úřadem pro zastupování státu ve věcech majetkových, musí mít výhradně písemnou formu dle zákona č. 219/2000 Sb.





Pomáhat a chránit

KRAJSKÉ ŘEDITELSTVÍ POLICIE PARDUBICKÉHO KRAJE

Odbor informačních a komunikačních technologií



14

Č. j. KRPE-26687-13/ČJ-2015-1700IT

Pardubice 15. dubna 2015  
Počet stran: 1

Jafis s.r.o.  
Moravská 786  
570 01 Litomyšl

-----  
**Vyjádření k akci: „Kanalizace Dašice místní část Zminný“**

K Vašemu dotazu o existenci sdělovacího vedení sdělujeme, že Krajské ředitelství policie Pardubického kraje, Odbor informačních a komunikačních technologií **n e m á** v zájmovém území žádná podzemní či jiná sdělovací vedení, která by mohla být ohrožena při realizaci výše uvedené akce.

S realizací výše uvedené akce souhlasíme bez připomínek.  
Vyjádření je vydáno pro územní a stavební řízení.

**Platnost tohoto vyjádření končí dne: 15. 04. 2016**

Vyřizuje: Petr Víšek  
Mob: +420 725 954 857



  
Ing. Jaroslav Machala  
vedoucí odboru IKT KŘ P PAK

Na Spravedlnosti 2516  
530 48 Pardubice

Tel.: 974 561 279  
Fax: 974 561 278  
Email: krpe.oikt.sekretariat@pcr.cz  
ID DS: ndihp32

www.policie.cz



ŽADATEL  
JAFIS s.r.o.  
Moravská 786  
570 01 Litomyšl

NAŠE ZNAČKA  
0100515711

VYŘIZUJE / LINKA  
840 840 840

VYŘÍZENO DNE  
21.01.2016

**Věc: Sdělení o existenci energetického zařízení v majetku společnosti ČEZ Distribuce, a. s., pro akci:  
Kanalizace Dašice místní část Zminný**

Vážený zákazníku,  
dovolujeme si reagovat na Vaši žádost číslo 0100515711 ze dne 21.01.2016 o sdělení existence energetického zařízení v majetku společnosti ČEZ Distribuce, a. s., ve Vámi vymezeném zájmovém území.  
V majetku ČEZ Distribuce, a. s., se na Vámi uvedeném zájmovém území nachází nebo ochranným pásmem zasahuje energetické zařízení typu:

	síť NN	síť VN	síť VVN
Podzemní síť	střet		
Nadzemní síť	střet	střet	
Stanice	střet		

Energetické zařízení je chráněno ochranným pásmem podle § 46 zákona č. 458/2000 Sb., o podmínkách podnikání a o výkonu státní správy v energetických odvětvích a o změně některých zákonů (energetický zákon) ve znění pozdějších předpisů (dále jen "**energetický zákon**"). Přibližný průběh tras energetických zařízení zasíláme v příloze k tomuto dopisu. Dovolujeme si upozornit, že v trase kabelového vedení může být uloženo několik kabelů.

V případě, že uvažovaná akce nebo činnost zasáhne do ochranného pásma nadzemních vedení nebo trafostanic, popř. bude po vytyčení zjištěno, že zasahuje do ochranného pásma podzemních vedení, je nutné písemně požádat společnost ČEZ Distribuce, a. s. o souhlas s činností v ochranném pásmu (formulář je k dispozici na [www.cezdistribuce.cz](http://www.cezdistribuce.cz) v části Formuláře / Činnosti v ochranných pásmech, kontaktní údaje pro podání Vaší žádosti naleznete v zápatí). Jestliže uvažovaná akce vyvolá potřebu dílčí změny trasy vedení nebo přemístění některých prvků energetického zařízení, je nutné včas společnost ČEZ Distribuce, a. s. požádat o přeložku zařízení podle § 47 energetického zákona. Dovolujeme si Vás rovněž upozornit, že v zájmovém území se může nacházet taktéž energetické zařízení, které není v majetku společnosti ČEZ Distribuce, a. s.

V případě existence podzemních energetických zařízení je povinností stavebníka alespoň čtrnáct dní před započatím zemních prací požádat prostřednictvím Zákaznické linky 840 840 840 o tzv. vytyčení.

Pokud dojde k obnažení kabelového vedení nebo k poškození energetického zařízení, kontaktujte prosím bezodkladně naši Poruchovou linku 840 850 860, která je Vám k dispozici 24 hodin denně, 7 dní v týdnu.

Toto sdělení je platné do 21.07.2016 a je jedním z podkladů pro zpracování projektové dokumentace, pokud je taková dokumentace zpracovávána. Toto sdělení však nenahrazuje vyjádření provozovatele distribuční soustavy k projektové dokumentaci pro územní nebo stavební řízení, k připojení nového odběru, zdroje elektrické energie nebo k navýšení rezervovaného příkonu a výkonu a mimo havárií ani souhlas s činností v ochranném pásmu.





V souvislosti s výše uvedeným si Vás dovoluujeme upozornit, že uvedené sdělení včetně jeho příloh obsahuje skutečnosti tvořící obchodní tajemství společnosti ČEZ Distribuce, a. s. Poskytnuté informace jsou dále také důvěrnými informacemi a obchodně citlivými informacemi společnosti ČEZ Distribuce, a. s. Z výše uvedených důvodů si Vás proto společnost ČEZ Distribuce, a. s. dovoluujeme upozornit, že s poskytnutými informacemi je potřeba nakládat dle platných právních předpisů, v opačném případě se vystavujete postihu ve smyslu platné právní úpravy. V této souvislosti si Vás dále dovoluujeme upozornit, že požadované informace nesmí být předány, sděleny, využity, zpřístupněny, či jiným způsobem postoupeny na jakoukoli třetí osobu bez předchozího prokazatelného souhlasu společnosti ČEZ Distribuce, a. s. Informace o existenci sítí mohou být využity pouze pro účel, pro který byly vyžádány.

S pozdravem

z pověření POV/ŘDA/94/0118/2014

Ing. Zbyněk Businský

Vedoucí odboru Správa dat o síti

ČEZ Distribuce, a. s.

#### Přílohy

1. Situační výkres zájmového území
2. Podmínky pro provádění činností v ochranných pásmech energetických zařízení



## PODMÍNKY PRO PROVÁDĚNÍ ČINNOSTÍ V OCHRANNÝCH PÁSMECH PODZEMNÍCH VEDENÍ

Ochranné pásmo podzemních vedení elektrizační soustavy do 110 kV včetně a vedení řídicí, měřicí a zabezpečovací techniky je stanoveno v §46, odst. (5), Zák. č. 458/2000 Sb., tj. zákona o podmínkách podnikání a o výkonu státní správy v energetických odvětvích a o změně některých zákonů (energetický zákon), ve znění pozdějších předpisů (dále jen "energetický zákon"), a činí 1 metr po obou stranách krajního kabelu kabelové trasy, nad 110 kV činí 3 metry po obou stranách krajního kabelu.

**V ochranném pásmu podzemního vedení je podle §46 odst. (8) a (10) energetického zákona zakázáno:**

- a) zřizovat bez souhlasu vlastníka těchto zařízení stavby či umisťovat konstrukce a jiná podobná zařízení, jakož i uskladňovat hořlavé a výbušné látky,
  - b) provádět bez souhlasu vlastníka zemní práce,
  - c) provádět činnosti, které by mohly ohrozit spolehlivost a bezpečnost provozu těchto zařízení nebo ohrozit život, zdraví či majetek osob,
  - d) provádět činnosti, které by znemožňovaly nebo podstatně znesnadňovaly přístup k těmto zařízením,
  - e) vysazovat trvalé porosty a přejíždět vedení těžkými mechanizmy.
- Pokud stavba nebo stavební činnost zasahuje do ochranného pásma podzemního vedení, je třeba požádat o písemný souhlas vlastníka nebo provozovatele tohoto zařízení na základě §46, odst. (8) a (11) energetického zákona.

**V ochranných pásmech podzemních vedení je třeba dále dodržovat následující podmínky:**

1. Dodavatel prací musí před zahájením prací zajistit vytyčení podzemního zařízení a prokazatelně seznámit pracovníky, jichž se to týká, s jejich polohou a upozornit na odchylky od výkresové dokumentace.
2. Výkopové práce do vzdálenosti 1 metr od osy (krajního) kabelu musí být prováděny ručně. V případě provedení sond (ručně) může být tato vzdálenost snížena na 0,5 metru.
3. Zemní práce musí být prováděny v souladu s ČSN 73 6133 Návrh a provádění zemního tělesa pozemních komunikací a při zemních pracích musí být dodrženo Nařízení vlády č. 591/2006 Sb., bližších minimálních požadavcích na bezpečnost a ochranu zdraví při práci na staveništích.
4. Místa křížení a souběhy ostatních zařízení se zařízeními energetiky musí být vyprojektovány a provedeny zejména dle ČSN 73 6005, ČSN EN 50 341-1,2, ČSN EN 50341-3-19, ČSN EN 50423-1, ČSN 33 2000-5-52 a PNE 33 3302.
5. Dodavatel prací musí oznámit příslušnému provozovateli distribuční soustavy zahájení prací minimálně 3 pracovní dny předem.
6. Při potřebě přejíždění trasy podzemních vedení vozidly nebo mechanizmy je třeba po dohodě s provozovatelem provést dodatečnou ochranu proti mechanickému poškození.
7. Je zakázáno manipulovat s obnaženými kabely pod napětím. Odkryté kabely musí být za vypnutého stavu řádně vyvěšeny, chráněny proti poškození a označeny výstražnou tabulkou dle ČSN ISO 3864.
8. Před záhozem kabelové trasy musí být provozovatel kabelu vyzván ke kontrole uložení. Pokud tato organizace provádějící zemní práce neprovede, vyhrazuje si provozovatel distribuční soustavy právo nechat inkriminované místo znovu odkryt.
9. Při záhozu musí být zemina pod kabely řádně udusána, kabely zapískovány a provedeno krytí proti mechanickému poškození.
10. Bez předchozího souhlasu je zakázáno snižovat nebo zvyšovat vrstvu zeminy nad kabelem.
11. Každé poškození zařízení provozovatele distribuční soustavy musí být okamžitě nahlášeno na Linku pro hlášení poruch Skupiny ČEZ, společnosti ČEZ Distribuce, a. s., 840 850 860, která je Vám k dispozici 24 hodin denně, 7 dní v týdnu.
12. Ukončení stavby musí být neprodleně ohlášeno příslušnému provoznímu útvaru.
- 13. Po dokončení stavby provozovatel distribuční soustavy nesouhlasí s vyhlášením ochranného pásma nových rozvodů, které jsou budovány, protože se již jedná o práce v ochranném pásmu zařízení provozovatele distribuční soustavy. Případné opravy nebo rekonstrukce na svém zařízení nebude provozovatel distribuční soustavy provádět na výjimku z ochranného pásma nebo na základě souhlasu s činností v tomto pásmu.**

Případné nedodržení uvedených podmínek bude řešeno příslušným stavebním úřadem nebo nahlášeno Energetickému regulačnímu úřadu jako správní delikt ve smyslu příslušného ustanovení energetického zákona spočívající v porušení zákazu provádět činnosti v ochranných pásmech dle §46 uvedeného zákona.





## PODMÍNKY PRO PROVÁDĚNÍ ČINNOSTÍ V OCHRANNÝCH PÁSMECH NADZEMNÍCH VEDENÍ

Ochranné pásmo nadzemního vedení podle §46, odst. (3), Zák. č. 458/2000 Sb., tj. zákona o podmínkách podnikání a o výkonu státní správy v energetických odvětvích a o změně některých zákonů (energetický zákon), ve znění pozdějších předpisů (dále jen "energetický zákon") je souvislý prostor vymezený svislými rovinami vedenými po obou stranách vedení ve vodorovné vzdálenosti měřené kolmo na vedení, které činí od krajního vodiče vedení na obě jeho strany:

- a) u napětí nad 1 kV a do 35 kV včetně
  - pro vodiče bez izolace 7 metrů (resp. 10 metrů u zařízení postaveného do 31. 12. 1994, vyjma lesních průseků, kde rozsah ochranného pásma i do uvedeného data činí 7 metrů),
  - pro vodiče s izolací základní 2 metry,
  - pro závěsná kabelová vedení 1 metr;
- b) u napětí nad 35 kV do 110 kV včetně
  - pro vodiče bez izolace 12 metrů (resp. 15 metrů u zařízení postaveného do 31. 12. 1994).
  - pro vodiče s izolací základní 5 metrů

Poznámka: Nadzemní vedení nízkého napětí (do 1 kV) není chráněno ochranným pásmem. Při činnostech prováděných v jeho blízkosti (práce v blízkosti) je nutné dodržet vzdálenosti dané ČSN EN 50110-1 ed. 2.

### **V ochranném pásmu nadzemního vedení je podle §46 odst. (8) a (9) energetického zákona zakázáno:**

1. zřizovat bez souhlasu vlastníka těchto zařízení stavby či umisťovat konstrukce a jiná podobná zařízení, jakož i uskláňovat hořlavé a výbušné látky,
2. provádět bez souhlasu vlastníka zemní práce,
3. provádět činnosti, které by mohly ohrozit spolehlivost a bezpečnost provozu těchto zařízení nebo ohrozit život, zdraví či majetek osob,
4. provádět činnosti, které by znemožňovaly nebo podstatně znesnadňovaly přístup k těmto zařízením,
5. vysazovat chmelnice a nechávat růst porosty nad výšku 3 metry.

Pokud stavba nebo stavební činnost zasahuje do ochranného pásma nadzemního vedení, je třeba požádat o písemný souhlas vlastníka nebo provozovatele tohoto zařízení na základě §46, odst. (8) a (11) energetického zákona.

### **V ochranných pásmech nadzemních vedení je třeba dále dodržovat následující podmínky:**

1. Při pohybu nebo pracích v blízkosti elektrického vedení vysokého napětí se nesmí osoby, předměty, prostředky nemající povahu jeřábu přiblížit k živým částem - vodičům blíže než 2 metry (dle ČSN EN 50110-1).
2. Jeřáby a jim podobná zařízení musí být umístěny tak, aby v kterékoli poloze byly všechny jejich části mimo ochranné pásmo vedení, a musí být zamezeno vymrštění lana.
3. Je zakázáno stavět budovy nebo jiné objekty v ochranných pásmech nadzemních vedení vysokého napětí.
4. Je zakázáno, provádět veškeré pozemní práce, při kterých by byla narušena stabilita podpěrných bodů - sloupů nebo stožárů.
5. Je zakázáno upevňovat antény, reklamy, ukazatele apod. pod, přes nebo přímo na stožáry elektrického vedení.
6. Dodavatel prací musí prokazatelně seznámit své pracovníky, jichž se to týká s ČSN EN 50110-1.
7. Pokud není možné dodržet body č. 1 až 4, je možné požádat příslušný provozní útvar provozovatele distribuční soustavy o další řešení (zajištění odborného dohledu pracovníka s elektrotechnickou kvalifikací dle Vyhlášky č. 50/1978 Sb., vypnutí a zajištění zařízení, zaizolování živých částí apod.), pokud nejsou tyto podmínky již součástí jiného vyjádření ke konkrétní stavbě.
8. V případě požadavku na vypnutí zařízení po nezbytnou dobu provádění prací je nutné požádat minimálně 2 měsíce před požadovaným termínem. V případě vedení nízkého napětí je možné též požádat o zaizolování části vedení.

Případné nedodržení uvedených podmínek bude řešeno příslušným stavebním úřadem nebo nahlášeno Energetickému regulačnímu úřadu jako správní delikt ve smyslu příslušného ustanovení energetického zákona, spočívající v porušení zákazu provádět činnosti v ochranných pásmech dle §46 uvedeného zákona.



## PODMÍNKY PRO PROVÁDĚNÍ ČINNOSTÍ V OCHRANNÝCH PÁSMECH ELEKTRICKÝCH STANIC

Ochranné pásmo elektrické stanice je stanoveno v §46, odst. (6), Zák. č. 458/2000 Sb., tj. zákona o podmínkách podnikání a o výkonu státní správy v energetických odvětvích a o změně některých zákonů (energetický zákon), ve znění pozdějších předpisů (dále jen "energetický zákon") a je vymezeno svislými rovinami vedenými ve vodorovné vzdálenosti:

- a) u venkovních el. stanic a dále stanic s napětím větším než 52 kV v budovách 20 metrů od oplocení nebo od vnějšího líce obvodového zdiva,
- b) u stožárových elektrických stanic a věžových stanic s venkovním přívodem s převodem napětí z úrovně nad 1 kV a menší než 52 kV na úroveň nízkého napětí 7 m od vnější hrany půdorysu stanice ve všech směrech,
- c) u kompaktních a zděných el. stanic s převodem napětí z úrovně nad 1 kV a menší než 52 kV na úroveň nízkého napětí 2 metry od vnějšího pláště stanice ve všech směrech,
- d) u vestavěných el. stanic 1 metr od obestavění.

**V ochranném pásmu elektrické stanice je podle §46 odst. (8) a (10) energetického zákona zakázáno:**

1. zřizovat bez souhlasu vlastníka těchto zařízení stavby či umisťovat konstrukce a jiná podobná zařízení, jakož i uskladňovat hořlavé a výbušné látky,
2. provádět bez souhlasu vlastníka zemní práce,
3. provádět činnosti, které by mohly ohrozit spolehlivost a bezpečnost provozu těchto zařízení nebo ohrozit život, zdraví či majetek osob,
4. provádět činnosti, které by znemožňovaly nebo podstatně znesnadňovaly přístup k těmto zařízením.

Pokud stavba nebo stavební činnost zasahuje do ochranného pásma elektrické stanice, je třeba požádat o písemný souhlas vlastníka nebo provozovatele tohoto zařízení na základě §46, odst. (8) a (11) energetického zákona.

**V ochranném pásmu elektrické stanice je dále zakázáno provádět činnosti, které by mohly mít za následek ohrožení bezpečnosti a spolehlivosti provozu stanice nebo zmenšující či podstatně znesnadňující její obsluhu a údržbu a to zejména:**

5. provádět výkopové práce ohrožující zaústění podzemních vedení vysokého a nízkého napětí nebo stabilitu stavební části el. stanice (viz podmínky pro činnosti v ochranných pásmech podzemního vedení),
6. skladovat či umisťovat předměty bránící přístupu do elektrické stanice nebo k rozvaděčům vysokého nebo nízkého napětí,
7. umisťovat antény, reklamy, ukazatele apod.,
8. zřizovat oplocení, které by znemožnilo obsluhu el. stanice.

Případné nedodržení uvedených podmínek bude řešeno příslušným stavebním úřadem nebo nahlášeno Energetickému regulačnímu úřadu jako správní delikt ve smyslu příslušného ustanovení energetického zákona spočívající v porušení zákazu provádět činnosti v ochranných pásmech dle §46 uvedeného zákona.

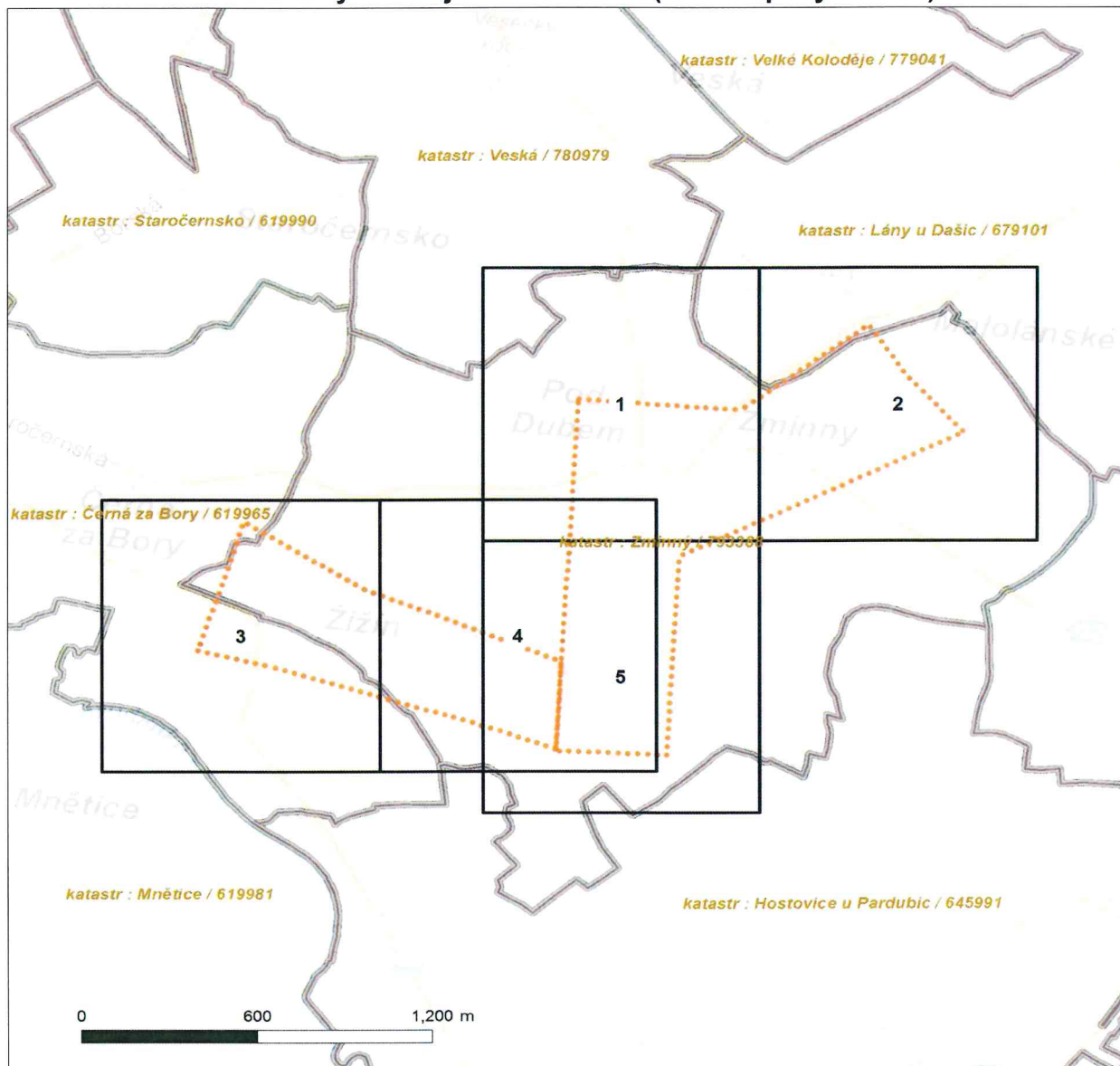




Platí pouze se sdělením číslo 0100515711.

Zakreslené polohy zařízení v příloze jsou pouze informativní.

### Situační výkres zájmového území (klad mapových listů)



#### LEGENDA

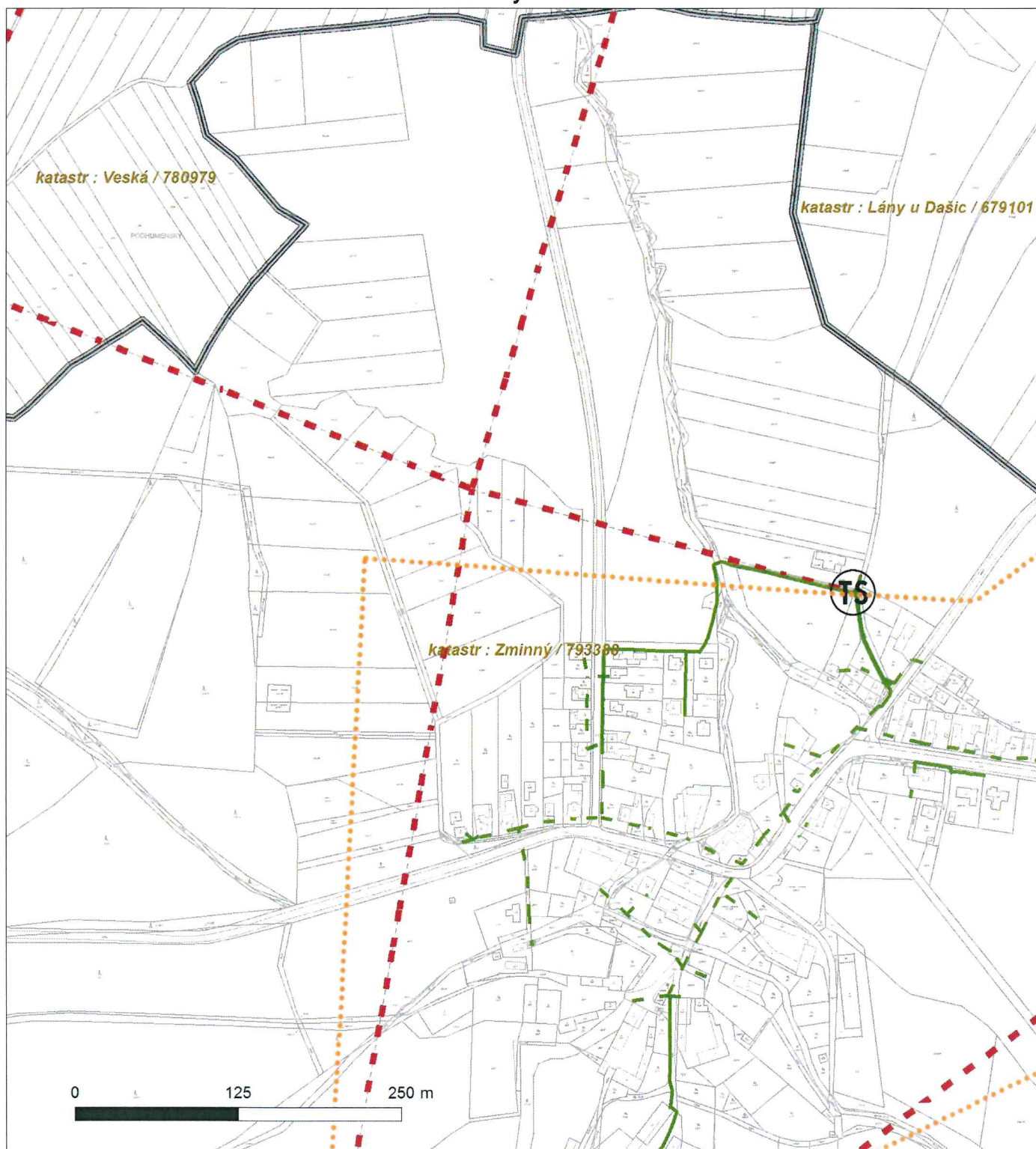
	Podzemní vedení NN do 1kV		Stanice do 52 kV - stožárová
	Nadzemní vedení NN do 1kV		Stanice do 52 kV - zděná
	Podzemní vedení VN do 35 kV		Transformovna (nad 52 kV)
	Nadzemní vedení VN do 35 kV		Probíhající investice ČEZ Distribuce
	Podzemní vedení VVN 110kV		Stanice ČEZ Distribuce ve výstavbě
	Nadzemní vedení VVN 110kV		Zařízení ČEZ Distribuce ve výstavbě
	NN přívod odběratele		Hranice katastrálního území
	Cizí energetické vedení		
	Zájmové území		



Platí pouze se sdělením číslo 0100515711.

Zakreslené polohy zařízení v příloze jsou pouze informativní.

### Situační výkres - list 1







Platí pouze se sdělením číslo 0100515711.

Zakreslené polohy zařízení v příloze jsou pouze informativní.

### Situační výkres - list 2

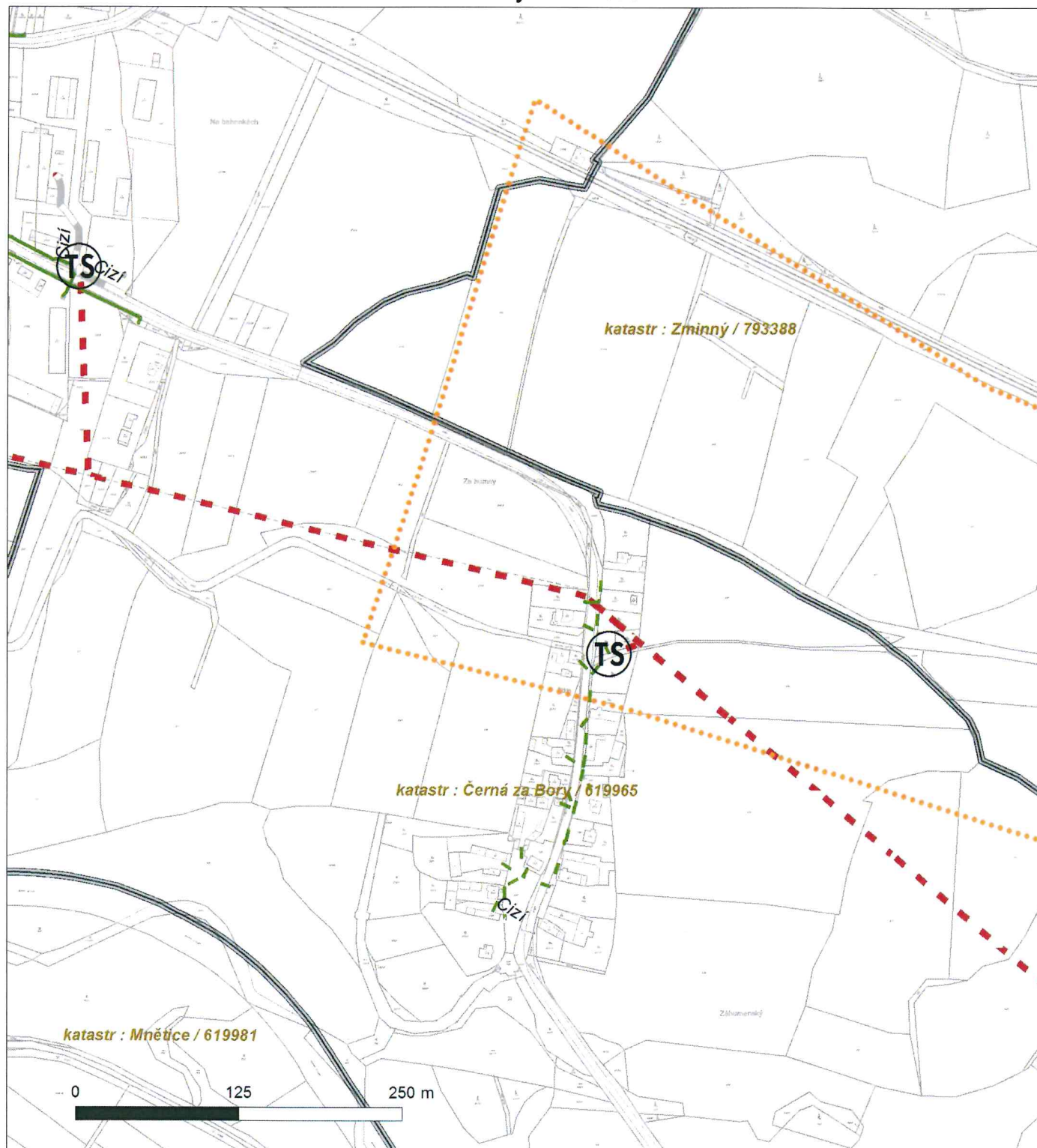




Platí pouze se sdělením číslo 0100515711.

Zakreslené polohy zařízení v příloze jsou pouze informativní.

### Situační výkres - list 3



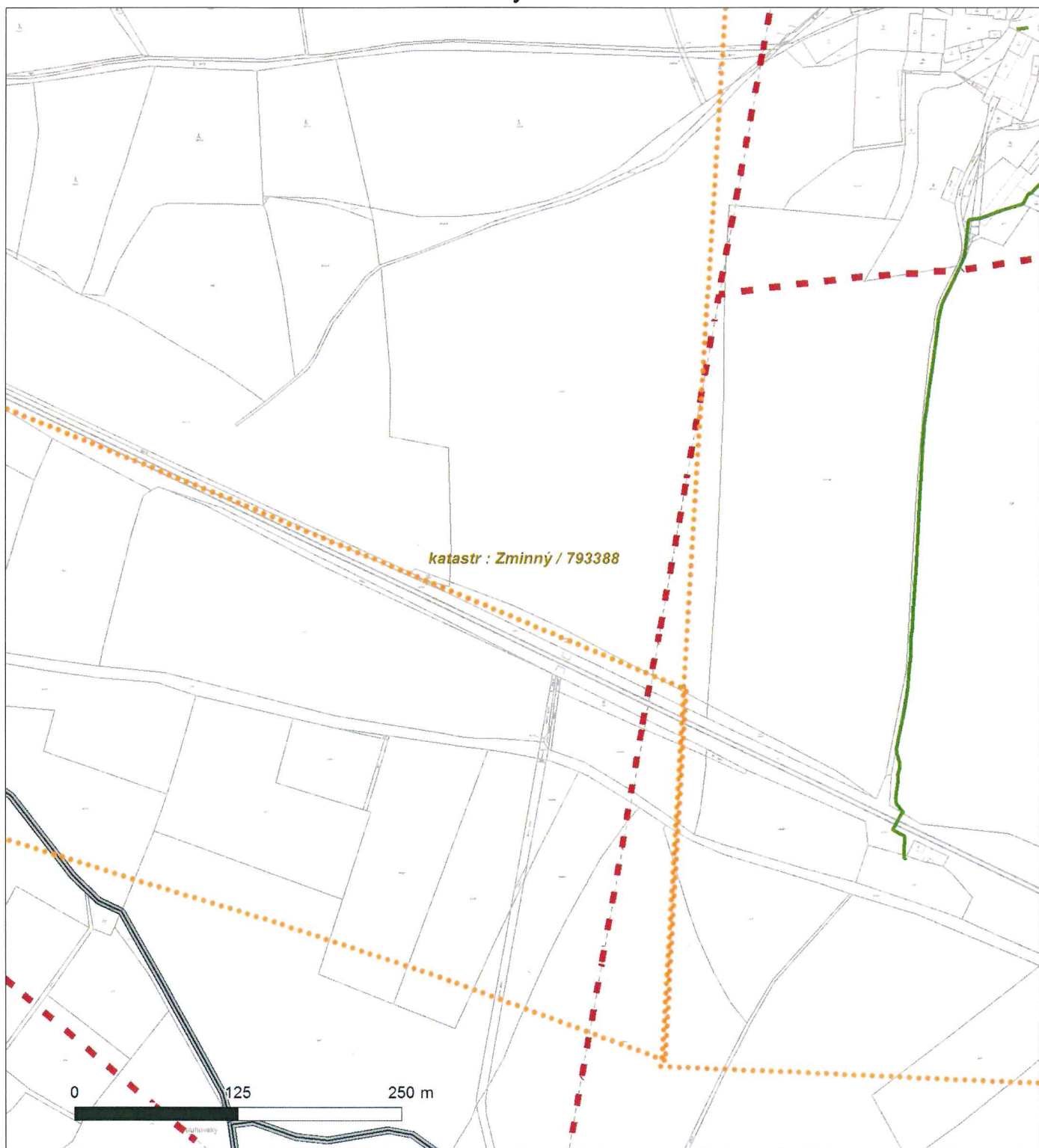




Platí pouze se sdělením číslo 0100515711.

Zakreslené polohy zařízení v příloze jsou pouze informativní.

### Situační výkres - list 4





Platí pouze se sdělením číslo 0100515711.

Zakreslené polohy zařízení v příloze jsou pouze informativní.

### Situační výkres - list 5







JAFIS s.r.o.  
Moravská 786  
570 01 Litomyšl

VÁŠ DOPIS ZNAČKY / ZE DNE

NAŠE ZNAČKA  
1074052020

VYŘIZUJE / LINKA  
Zděňek Jirout / 840 840 840

MÍSTO ODESLÁNÍ / DNE  
Pardubice / 04.05.2015

**Souhlas s umístěním stavby a s prováděním činností v ochranném pásmu elektrického zařízení.**

Vážený žadateli,

dovolte nám, abychom reagovali na Vaši žádost, ve které nás žádáte s vydání stanoviska k umístění stavby a k prováděním souvisejících činností v ochranném pásmu el. zařízení v našem majetku.

Název stavby: **Kanalizace Dašice, místní část Zminný** („dále jen stavba“).

Sdělujeme Vám, že udělujeme **souhlas** činností zasahujících do ochranného pásma předmětného el. zařízení.

Platnost tohoto souhlasu je vázána na dodržení následujících podmínek:

1. Podmínkou pro zahájení činnosti v ochranném pásmu je platné vyjádření k existenci sítě společnosti ČEZ Distribuce, a. s., v daném zájmovém území a dodržení podmínek uvedených v tomto vyjádření.
2. Souběhy a křižovatky s elektrickými vedeními musí být provedeny v souladu s platnými normami a předpisy, zejména s ČSN EN 50110-1, ČSN EN 50423-3, PNE 33 0000-6 a PNE 33 3301, ČSN EN 50341-3 pro venkovní vedení VN, ČSN 33 2000-5-52 a PNE 34 1050 pro kabelová vedení a ČSN 73 6005 o prostorovém uspořádání sítí technického vybavení.
3. Budou dodrženy podmínky pro práce v ochranných pásmech vedení, které jsou přílohou tohoto souhlasu.
4. Jakékoliv události mající vliv na provoz předmětných vedení musí být neprodleně oznámeny na poruchovou linku 840 850 860 nebo včas oznámeny naší společností.

Souhlas s prováděním činností související se zřízením (výstavbou) výše uvedené stavby končí dnem vydání kolaudačního rozhodnutí.

Provozovatel si vyhrazuje právo odvolat souhlas kdykoli, pokud zjistí, že podmínky stanovené v tomto rozhodnutí o udělení souhlasu nejsou dodrženy. Pokud zjištěné nedostatky nebyly odstraněny ani na

**ČEZ Distribuce, a. s.**

Teplická 874/8, 405 02 Děčín IV - Podmokly | IČ: 247 29 035, DIČ: CZ247 29 035  
tel. zákaznické služby: 840 840 840, tel poruchy: 840 850 860, fax 378 002 008  
e-mail: cez@cez.cz, www.cez.cz | bank. spoj.: KB Praha 35-4544580267/0100  
zapsán v obchodním rejstříku u rejstříkového soudu v Ústí nad Labem, oddíl B, vložka 2145  
**Zasílací adresa pro zákazníky:** Guldenerova 2577/19, 303 03 Plzeň

základě písemné výzvy ve stanoveném termínu, je žadatel povinen uvést ochranné pásmo do původního stavu a zdržet se provozování jakékoli činnosti, kterou zákon výslovně zakazuje.

Informace o existenci sítí (o přibližném průběhu tras průběhu sítí a poloze zařízení) společnosti ČEZ Distribuce, a. s. a ČEZ ICT Services, a. s. získáte na webové aplikaci na adrese <http://geoportal.cez.cz> která umožňuje získat přístup k datům společností ČEZ Distribuce, a. s., a ČEZ ICT Services, a. s.


V případě, že uvažovaná akce nebo činnost zasáhne do ochranného pásma podzemních vedení tak je potřeba požádat o vytyčení podzemních vedení prostřednictvím Zákaznické linky 840 840 840.

Jestliže uvažovaná akce vyvolá potřebu dílčí změny trasy vedení nebo přemístění některých prvků energetického zařízení, je nutné včas požádat o přeložku zařízení podle § 47 zákona č. 458/2000 Sb. v platném znění.

Případný požadavek na připojení nového odběrného místa, požadavek na změnu rezervovaného příkonu, nebo požadavek na přemístění elektroměrového rozvaděče bude řešen na základě podané Žádosti o připojení. Formulář Žádosti o připojení je k dispozici na webových stránkách [www.cezdistribuce.cz](http://www.cezdistribuce.cz)

Tento souhlas pozbývá platnosti, nebude-li stavba zahájena do 1 roku od udělení souhlasu a netýká se zajištění dodávky elektřiny pro danou stavbu.

S pozdravem



Ing. Bohuslav Ježek  
Vedoucí oddělení Správa energetického majetku-region  
ČEZ Distribuce, a. s.

Příloha:  
Podmínky pro práce v ochranných pásmech





## PODMÍNKY PRO PROVÁDĚNÍ ČINNOSTÍ V OCHRANNÝCH PÁSMECH PODZEMNÍCH VEDENÍ

Ochranné pásmo podzemních vedení elektrizační soustavy do 110 kV včetně a vedení řídicí, měřicí a zabezpečovací techniky je stanoveno v §46, odst. (5), Zák. č. 458/2000 Sb. a činí 1 metr po obou stranách krajního kabelu kabelové trasy, nad 110 kV činí 3 metry po obou stranách krajního kabelu.

### V ochranném pásmu podzemního vedení je podle §46 odst. (8) a (10) zakázáno:

- a) zřizovat bez souhlasu vlastníka těchto zařízení stavby či umisťovat konstrukce a jiná podobná zařízení, jakož i uskladňovat hořlavé a výbušné látky,
- b) provádět bez souhlasu vlastníka zemní práce,
- c) provádět činnosti, které by mohly ohrozit spolehlivost a bezpečnost provozu těchto zařízení nebo ohrozit život, zdraví či majetek osob,
- d) provádět činnosti, které by znemožňovaly nebo podstatně znesnadňovaly přístup k těmto zařízením,
- e) vysazovat trvalé porosty a přejíždět vedení těžkými mechanismy.

Pokud stavba nebo stavební činnost zasahuje do ochranného pásma podzemního vedení, je třeba požádat o písemný souhlas vlastníka nebo provozovatele tohoto zařízení na základě §46, odst. (8) a (11) Zákona č. 458/2000 Sb.

### V ochranných pásmech podzemních vedení je třeba dále dodržovat následující podmínky:

1. Dodavatel prací musí před zahájením prací zajistit vytyčení podzemního zařízení a prokazatelně seznámit pracovníky, jichž se to týká, s jejich polohou a upozornit na odchylky od výkresové dokumentace.
2. Výkopové práce do vzdálenosti 1 metr od osy (krajního) kabelu musí být prováděny ručně. V případě provedení sond (ručně) může být tato vzdálenost snížena na 0,5 metru.
3. Zemní práce musí být prováděny v souladu s ČSN 73 6133 Návrh a provádění zemního tělesa pozemních komunikací a při zemních pracích musí být dodrženo Nařízení vlády č. 591/2006 Sb., o bližších minimálních požadavcích na bezpečnost a ochranu zdraví při práci na staveništích.
4. Místa křížení a souběhy ostatních zařízení se zařízeními energetiky musí být vyprojektovány a provedeny zejména dle ČSN 73 6005, ČSN EN 50 341-1,2, ČSN EN 50341-3, ČSN EN 50423-1, ČSN 33 2000-5-52 a PNE 34 1050.
5. Dodavatel prací musí oznámit příslušnému provozovateli distribuční soustavy zahájení prací minimálně 3 pracovní dny předem.
6. Při potřebě přejíždění trasy podzemních vedení vozidly nebo mechanismy je třeba po dohodě s provozovatelem provést dodatečnou ochranu proti mechanickému poškození.
7. Je zakázáno manipulovat s obnaženými kabely pod napětím. Odkryté kabely musí být za vypnutého stavu řádně vyvěšeny, chráněny proti poškození a označeny výstražnou tabulkou dle ČSN ISO 3864.
8. Před záhozem kabelové trasy musí být provozovatel kabelu vyzván ke kontrole uložení. Pokud toto organizace provádějící zemní práce neprovede, vyhrazuje si provozovatel distribuční soustavy právo nechat inkriminované místo znovu odkrýt.
9. Při záhozu musí být zemina pod kabely řádně udusána, kabely zapískovány a provedeno krytí proti mechanickému poškození.
10. Bez předchozího souhlasu je zakázáno snižovat nebo zvyšovat vrstvu zeminy nad kabelem.
11. Každé poškození zařízení provozovatele distribuční soustavy musí být okamžitě nahlášeno na Linku pro hlášení poruch Skupiny ČEZ, společností ČEZ Distribuce, a. s., 840 850 860, která je Vám k dispozici 24 hodin denně, 7 dní v týdnu.
12. Ukončení stavby musí být neprodleně ohlášeno příslušnému provoznímu útvaru.
13. Po dokončení stavby provozovatel distribuční soustavy nesouhlasí s vyhlášením ochranného pásma nových rozvodů, které jsou budovány, protože se již jedná o práce v ochranném pásmu zařízení provozovatele distribuční soustavy. Případné opravy nebo rekonstrukce na svém zařízení nebude provozovatel distribuční soustavy provádět na výjimku z ochranného pásma nebo na základě souhlasu s činností v tomto pásmu.

Případné nedodržení uvedených podmínek bude řešeno příslušným stavebním úřadem nebo nahlášeno Státní energetické inspekci v souladu s §93, Zákona č. 458/2000 Sb. jako porušení zákazu provádět činnosti v ochranných pásmech dle §46 téhož zákona.



## PODMÍNKY PRO PROVÁDĚNÍ ČINNOSTÍ V OCHRANNÝCH PÁSMECH NADZEMNÍCH VEDENÍ

Ochranné pásmo nadzemního vedení podle §46, odst. (3), Zák. č. 458/2000 Sb. je souvislý prostor vymezený svislými rovinami vedenými po obou stranách vedení ve vodorovné vzdálenosti měřené kolmo na vedení, které činí od krajního vodiče vedení na obě jeho strany:

- a) u napětí nad 1 kV a do 35 kV včetně
  - i) pro vodiče bez izolace 7 metrů (resp. 10 metrů u zařízení postaveného do 31. 12. 1994),
  - ii) pro vodiče s izolací základní 2 metry,
  - iii) pro závěsná kabelová vedení 1 metr;
- b) u napětí nad 35 kV do 110 kV včetně: 12 metrů (resp. 15 metrů u zařízení postaveného do 31. 12. 1994).

Poznámka:

Nadzemní vedení nízkého napětí (do 1 kV) není chráněno ochranným pásmem. Při činnostech prováděných v jeho blízkosti (práce v blízkosti) je nutné dodržet vzdálenosti dané ČSN EN 50110-1 ed. 2.

### V ochranném pásmu nadzemního vedení je podle §46 odst. (8) a (9) zakázáno:

1. zřizovat bez souhlasu vlastníka těchto zařízení stavby či umisťovat konstrukce a jiná podobná zařízení, jakož i uskláňovat hořlavé a výbušné látky,
2. provádět bez souhlasu vlastníka zemní práce,
3. provádět činnosti, které by mohly ohrozit spolehlivost a bezpečnost provozu těchto zařízení nebo ohrozit život, zdraví či majetek osob,
4. provádět činnosti, které by znemožňovaly nebo podstatně znesnadňovaly přístup k těmto zařízením,
5. vysazovat chmelnice a nechávat růst porosty nad výšku 3 metry.

Pokud stavba nebo stavební činnost zasahuje do ochranného pásma nadzemního vedení, je třeba požádat o písemný souhlas vlastníka nebo provozovatele tohoto zařízení na základě §46, odst. (8) a (11) Zákona č. 458/2000 Sb.

### V ochranných pásmech nadzemních vedení je třeba dále dodržovat následující podmínky:

1. Při pohybu nebo pracích v blízkosti elektrického vedení vysokého napětí se nesmí osoby, předměty, prostředky nemající povahu jeřábu přiblížit k živým částem - vodičům blíže než 2 metry (dle ČSN EN 50110-1).
2. Jeřáby a jim podobná zařízení musí být umístěny tak, aby v kterékoli poloze byly všechny jejich části mimo ochranné pásmo vedení a musí být zamezeno vymrštění lana.
3. Je zakázáno stavět budovy nebo jiné objekty v ochranných pásmech nadzemních vedení vysokého napětí.
4. Je zakázáno, provádět veškeré pozemní práce, při kterých by byla narušena stabilita podpěrných bodů - sloupů nebo stožárů.
5. Je zakázáno upevňovat antény, reklamy, ukazatele apod. pod, přes nebo přímo na stožáry elektrického vedení.
6. Dodavatel prací musí prokazatelně seznámit své pracovníky, jichž se to týká s ČSN EN 50110-1.
7. Pokud není možné dodržet body č. 1 až 4, je možné požádat příslušný provozní útvar provozovatele distribuční soustavy o další řešení (zajištění odborného dohledu pracovníka s elektrotechnickou kvalifikací dle Vyhlášky č. 50/78 Sb., vypnutí a zajištění zařízení, zaizolování živých částí...), pokud nejsou tyto podmínky již součástí jiného vyjádření ke konkrétní stavbě.
8. V případě požadavku na vypnutí zařízení po nezbytnou dobu provádění prací je nutné požádat minimálně 25 dní před požadovaným termínem. V případě vedení nízkého napětí je možné též požádat o zaizolování části vedení.

Při práci v ochranném pásmu nutno respektovat technické normy, zejména PNE 33 3301 a ČSN EN 50423-1.

Případné nedodržení uvedených podmínek bude řešeno příslušným stavební úřadem nebo nahlášeno Státní energetické inspekci v souladu s §93, Zákona č. 458/2000 Sb. jako porušení zákazu provádět činnosti v ochranných pásmech dle §46 téhož zákona.





## PODMÍNKY PRO PROVÁDĚNÍ ČINNOSTÍ V OCHRANNÝCH PÁSMECH ELEKTRICKÝCH STANIC

Ochranné pásmo elektrické stanice je stanoveno v §46, odst. (6), Zák. č. 458/2000 Sb. a je vymezeno svislými rovinami vedenými ve vodorovné vzdálenosti:

- a) u venkovních el. stanic a dále stanic s napětím větším než 52 kV v budovách 20 metrů od oplocení nebo od vnějšího líce obvodového zdiva,
- b) u stožárových elektrických stanic a věžových stanic s venkovním přívodem s převodem napětí z úrovně nad 1 kV a menší než 52 kV na úroveň nízkého napětí 7 m od vnější hrany půdorysu stanice ve všech směrech,
- c) u kompaktních a zděných el. stanic s převodem napětí z úrovně nad 1 kV a menší než 52 kV na úroveň nízkého napětí 2 metry od vnějšího pláště stanice ve všech směrech,
- d) u vestavěných el. stanic 1 metr od obestavění.

### **V ochranném pásmu elektrické stanice je podle §46 odst. (8) a (10) zakázáno:**

1. zřizovat bez souhlasu vlastníka těchto zařízení stavby či umisťovat konstrukce a jiná podobná zařízení, jakož i uskladňovat hořlavé a výbušné látky,
2. provádět bez souhlasu vlastníka zemní práce,
3. provádět činnosti, které by mohly ohrozit spolehlivost a bezpečnost provozu těchto zařízení nebo ohrozit život, zdraví či majetek osob,
4. provádět činnosti, které by znemožňovaly nebo podstatně znesnadňovaly přístup k těmto zařízením.

Pokud stavba nebo stavební činnost zasahuje do ochranného pásma elektrické stanice, je třeba požádat o písemný souhlas vlastníka nebo provozovatele tohoto zařízení na základě §46, odst. (8) a (11) Zákona č. 458/2000 Sb.

### **V ochranném pásmu elektrické stanice je dále zakázáno provádět činnosti, které by mohly mít za následek ohrožení bezpečnosti a spolehlivosti provozu stanice nebo zmenšující či podstatně znesnadňující její obsluhu a údržbu a to zejména:**

1. provádět výkopové práce ohrožující zaústění podzemních vedení vysokého a nízkého napětí nebo stabilitu stavební části el. stanice (viz. podmínky pro činnosti v ochranných pásmech podzemního vedení),
2. skladovat či umisťovat předměty bránící přístupu do elektrické stanice nebo k rozvaděčům vysokého nebo nízkého napětí,
3. umisťovat antény, reklamy, ukazatele apod.,
4. zřizovat oplocení, které by znemožnilo obsluhu el. stanice.

Případné nedodržení uvedených podmínek bude řešeno příslušným stavebním úřadem nebo nahlášeno Statní energetické inspekci v souladu s §93, Zákona č. 458/2000 Sb. jako porušení zákazu provádět činnosti v ochranných pásmech dle §46 téhož zákona.

JAFIS s.r.o.  
Moravská 786  
57001 Litomyšl

naše značka  
5001052213

vyřizuje  
Pavel Gabriel

datum  
13.01.2015

Věc:

**Kanalizace Dašice místní část Zminný**

K.ú. - p.č.: Černá za Bory, Zminný

Stavebník: Město Dašice, Komenského 25, 53303 Dašice

Účel stanoviska: Existence sítí

RWE GasNet, s.r.o., jako provozovatel distribuční soustavy (PDS) a technické infrastruktury, zastoupený RWE Distribuční služby, s.r.o., vydává toto stanovisko:

V zájmovém území vyznačeném v příloze tohoto stanoviska, nebo jeho blízkosti se nachází provozovaná plynárenská zařízení (dále jen PZ) ve vlastnictví nebo správě RWE GasNet, s.r.o. - viz příloha s informativní polohou tohoto PZ a informací v legendě.

Upozorňujeme, že se v zájmovém území vyznačeném v příloze tohoto stanoviska mohou nacházet PZ, která jsou ve fázi výstavby a doposud nebyla předána RWE GasNet, s.r.o. k provozování. Taktéž se v zájmovém území mohou nacházet PZ jiných vlastníků či správců, případně i dlouhodobě nefunkční/neprovozovaná PZ bez dostupných informací o jejich poloze.

Toto stanovisko slouží POUZE JAKO INFORMACE o existenci PZ v zájmovém území vyznačeném v příloze.

Stanovisko NELZE POUŽÍT pro jednání s orgány státní správy ve věcech územního plánování a stavebního řádu dle zákona č. 183/2006 Sb. v platném znění a NELZE ho použít např. pro územní řízení, řízení o územním souhlasu, veřejnoprávní smlouvy pro umístění stavby, zjednodušené územní řízení, ohlášení, stavební řízení, společné územní a stavební řízení, veřejnoprávní smlouvu o provedení stavby nebo oznámení stavebního záměru s certifikátem autorizovaného inspektora.

Stanovisko NELZE POUŽÍT pro realizaci stavby a rovněž nenahrazuje stanovisko k dokumentaci stavby.

Pro případné upřesnění polohy PZ je nutné provést jeho vytyčení. Vytyčení provede příslušná provozní oblast. Při žádosti uvede žadatel naši značku (číslo jednací) uvedenou v úvodu tohoto stanoviska.

Stanovisko bylo vygenerováno na základě Vaší žádosti automaticky.

Platí pouze pro území vyznačené v příloze tohoto stanoviska a to 24 měsíců ode dne jeho vydání.

V případě dotčení pozemku v majetku RWE kontaktujte prosím RWE GasNet, s.r.o. Kontakt naleznete na adrese [www.rwe-distribuce.cz/cs/kontakti-system/](http://www.rwe-distribuce.cz/cs/kontakti-system/), činnost "Smluvní vztahy - pozemky a budovy plynárenských zařízení", případně na Zákaznické lince 840 11 33 55.

RWE Distribuční služby, s.r.o.

Plynárenská 499/1  
657 02 Brno  
T +420532221111  
F +420545578571  
E [info\\_ds@rwe.cz](mailto:info_ds@rwe.cz)  
I [www.rwe.cz](http://www.rwe.cz)  
IČ: 27935311  
DIČ: CZ27935311

Zapsán do obchodního rejstříku:  
Krajský soud v Brně  
oddíl C, vložka 57165  
26.07.2007

Bankovní spojení:  
ČSOB a.s.  
Číslo účtu: 17837923  
Kód banky: 0300



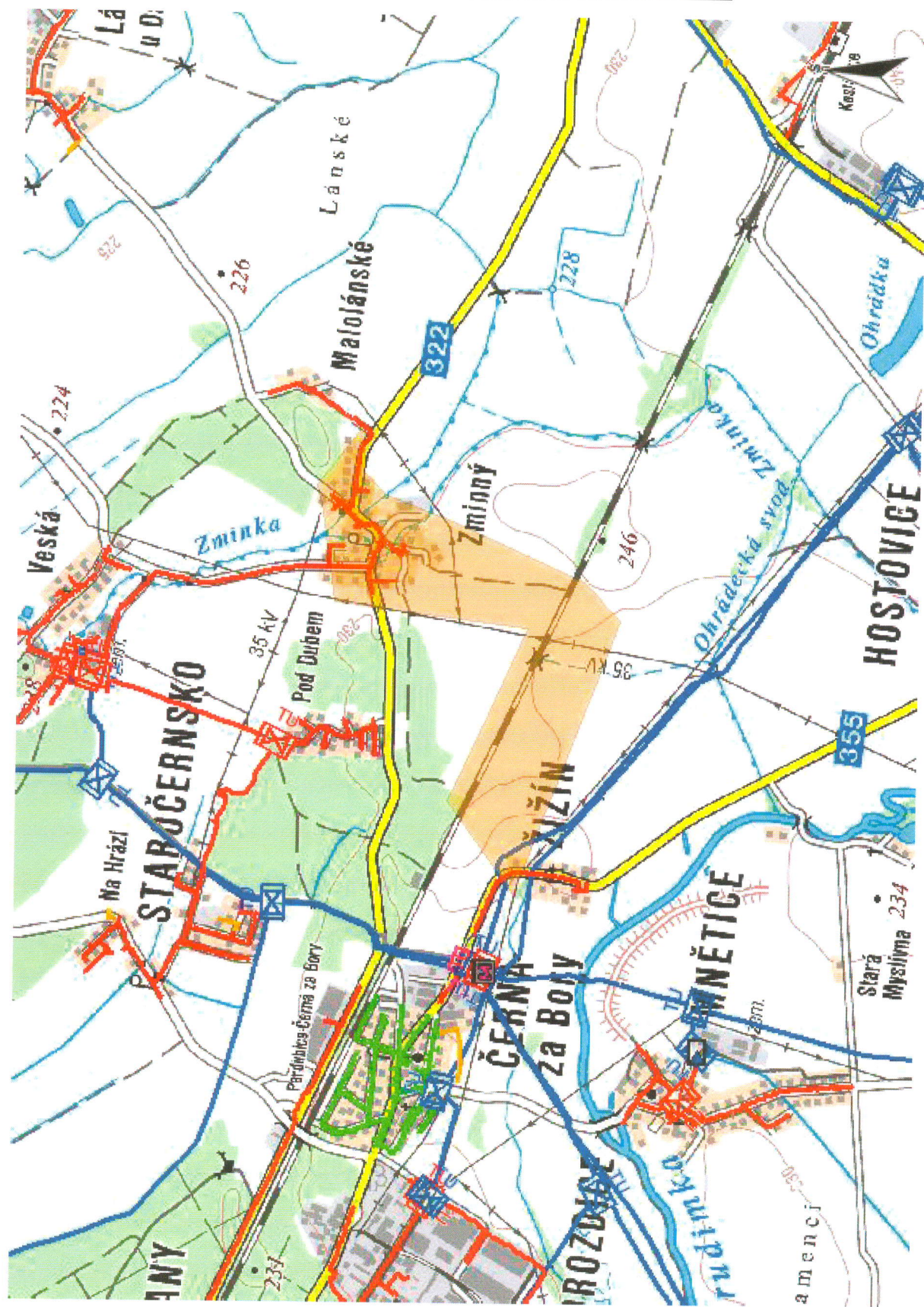
Za správnost a úplnost dokumentace předložené s žádostí včetně jejího souladu s platnými předpisy plně zodpovídá její zpracovatel. Stanovisko nenahrazuje případná další stanoviska k jiným částem stavby.

V případě další korespondence nebo jednání (např. změna stavby) uvádějte naši značku - 5001052213 a datum tohoto stanoviska. Kontakty jsou k dispozici na [www.rwe-ds.cz](http://www.rwe-ds.cz) nebo Zákaznická linka 840 11 33 55.



Pavel Gabriel  
technik externích požadavků  
odbor zpracování externích požadavků  
RWE Distribuční služby, s.r.o.  
+420495563464  
[pavel.gabriel@rwe.cz](mailto:pavel.gabriel@rwe.cz)

Přílohy: Orientační zakres plynárenského zařízení, Ověřená příloha žadatele



Legenda:

	linie plynovodu
	N <sub>TL</sub>
	S <sub>TL</sub>
	V <sub>TL</sub>
	nefunkční
	výstavba
	regulační stanice
	ochranné zařízení
	kabel
	elektropřípojka
	kabel protikoroziční ochrany
	anodové uzemnění
	stanice katodové ochrany



Provozovatel DS: RWE GasNet, s.r.o.; Stavebník: Město Dašice, Komenského 25, 53303 Dašice. K.ú.: Černá za Bory, Zmínový.

JAFIS s.r.o. KROKOVÁ 102 330 01 LITOMĚŘ TEL: +420 505 006 740 FAX: 045 505 072		JAFIS s.r.o. VÝROČNÍ ZPRÁVA 2012 2013 2014 2015 2016 2017 2018 2019 2020 2021 2022 2023 2024 2025 2026 2027 2028 2029 2030 2031 2032 2033 2034 2035 2036 2037 2038 2039 2040 2041 2042 2043 2044 2045 2046 2047 2048 2049 2050 2051 2052 2053 2054 2055 2056 2057 2058 2059 2060 2061 2062 2063 2064 2065 2066 2067 2068 2069 2070 2071 2072 2073 2074 2075 2076 2077 2078 2079 2080 2081 2082 2083 2084 2085 2086 2087 2088 2089 2090 2091 2092 2093 2094 2095 2096 2097 2098 2099 2100 2101 2102 2103 2104 2105 2106 2107 2108 2109 2110 2111 2112 2113 2114 2115 2116 2117 2118 2119 2120 2121 2122 2123 2124 2125 2126 2127 2128 2129 2130 2131 2132 2133 2134 2135 2136 2137 2138 2139 2140 2141 2142 2143 2144 2145 2146 2147 2148 2149 2150 2151 2152 2153 2154 2155 2156 2157 2158 2159 2160 2161 2162 2163 2164 2165 2166 2167 2168 2169 2170 2171 2172 2173 2174 2175 2176 2177 2178 2179 2180 2181 2182 2183 2184 2185 2186 2187 2188 2189 2190 2191 2192 2193 2194 2195 2196 2197 2198 2199 2200 2201 2202 2203 2204 2205 2206 2207 2208 2209 2210 2211 2212 2213 2214 2215 2216 2217 2218 2219 2220 2221 2222 2223 2224 2225 2226 2227 2228 2229 2230 2231 2232 2233 2234 2235 2236 2237 2238 2239 2240 2241 2242 2243 2244 2245 2246 2247 2248 2249 2250 2251 2252 2253 2254 2255 2256 2257 2258 2259 2260 2261 2262 2263 2264 2265 2266 2267 2268 2269 2270 2271 2272 2273 2274 2275 2276 2277 2278 2279 2280 2281 2282 2283 2284 2285 2286 2287 2288 2289 2290 2291 2292 2293 2294 2295 2296 2297 2298 2299 2300 2301 2302 2303 2304 2305 2306 2307 2308 2309 2310 2311 2312 2313 2314 2315 2316 2317 2318 2319 2320 2321 2322 2323 2324 2325 2326 2327 2328 2329 2330 2331 2332 2333 2334 2335 2336 2337 2338 2339 2340 2341 2342 2343 2344 2345 2346 2347 2348 2349 2350 2351 2352 2353 2354 2355 2356 2357 2358 2359 2360 2361 2362 2363 2364 2365 2366 2367 2368 2369 2370 2371 2372 2373 2374 2375 2376 2377 2378 2379 2380 2381 2382 2383 2384 2385 2386 2387 2388 2389 2390 2391 2392 2393 2394 2395 2396 2397 2398 2399 2400 2401 2402 2403 2404 2405 2406 2407 2408 2409 2410 2411 2412 2413 2414 2415 2416 2417 2418 2419 2420 2421 2422 2423 2424 2425 2426 2427 2428 2429 2430 2431 2432 2433 2434 2435 2436 2437 2438 2439 2440 2441 2442 2443 2444 2445 2446 2447 2448 2449 2450 2451 2452 245	
--	--	---	--

Jafis s.r.o.  
Moravská 786  
57001 Litomyšl

naše značka  
5001073621

vyřizuje  
Pavel Gabriel

datum  
11.03.2015

Věc:

**Kanalizace Dašice - místní část Zminný**

K.ú. - p.č.: Černá za Bory, Lány u Dašic, Zminný

Stavebník: Město Dašice, Komenského 25, 53303 Dašice

Účel stanoviska: Povolení stavby - stavební režim

RWE GasNet, s.r.o., jako provozovatel distribuční soustavy (PDS) a technické infrastruktury, zastoupený RWE Distribuční služby, s.r.o., vydává toto stanovisko:

Stanovisko EPZ - VTL (Bohuslav Hubička):

K Vašemu požadavku sdělujeme, že v oblasti nové kanalizace (dle předložené situace) prochází vysokotlaký (VTL) plynovod DN 500, PN 40.

Je proto nutné činnost v této lokalitě řešit dle zákona 458/2000 Sb., TPG 702 04 a ČSN EN 1594.

Při realizaci kanalizace požadujeme dodržet následující podmínky:

- ochranné pásmo VTL plynovodu je 4 m na obě strany od plynovodu;
- kanalizace v místě křížení s VTL plynovodem bude zhotovena z trubek zajišťujících trvalou plynotěsnost (plast- např. Hobas, Rehau, LPE, Pragma, případně jiný materiál s atestem o plynotěsnosti), min. 3 m na každou stranu od okraje potrubí VTL plynovodu při dodržení svislé vzdálenosti mezi povrchy potrubí kanalizace (nebo chráničky na kanalizaci) a VTL plynovodu min. 30cm a pokud možno kolmého křížení (min. úhel 45°);
- spojovací hrdla kanalizace situovat do vzdálenosti min. 3 m od stěny VTL plynovodu;
- k projektové dokumentaci přiložit atest o trubním materiálu použitým na stavbě kanalizace, jako doklad o plynotěsnosti potrubí;
- v případě, že kanalizaci nelze vybudovat v místě křížení s VTL plynovodem z plynotěsného materiálu, je nutné ji uložit do plynotěsné chráničky do vzdálenosti min. 3 m na obě strany od stěny VTL plynovodu (měřeno kolmo k ose plynovodu), čela chráničky uzavřít plynotěsnými pryžovými manžetami;
- nejmenší povolená vzdálenost mezi povrchy plynovodu a kanalizace při souběhu jsou 4 m,
- nejmenší vzdálenost stěny kanalizační šachty od stěny plynovodu je 4 m;
- výkopové a zemní práce v ochranném pásmu VTL plynovodu (4 m na obě strany od plynovodu) provádět zásadně ručně;
- nepoškodit nadzemní části VTL plynovodu (orientační sloupky, uzávěry atd.);
- nesnižovat ani nezvyšovat stávající krytí VTL plynovodu;
- v ochranném pásmu VTL plynovodu neskladovat žádný stavební ani jiný materiál;
- případné dočasné zařízení staveniště (maringotky, mobilní buňky atd.) umístit min. 20 m od VTL plynovodu;
- po dobu výstavby požadujeme zabezpečit VTL plynovod proti mechanickému poškození vhodným způsobem (přejezdy zabezpečit silničními panely, ochranné pásmo VTL plynovodu ohraničit výstražnou páskou);
- před zahájením prací Vám naše zařízení vytyčíme - žádost o vytyčení senachází na internetových stránkách [www.rwe-ds.cz](http://www.rwe-ds.cz);
- před záhozem v místě křížení s VTL plynovodem přizvat zaměstnance RWE Distribuční služby, s.r.o. - Regionální oblast Čechy 3 ke kontrole dodržení výše uvedených podmínek (viz. výše uvedená internetová stránka).

Budou-li splněny výše uvedené podmínky s akcí "Kanalizace Dašice - místní část Zminný" souhlasíme.

RWE Distribuční služby, s.r.o.

Plynárenská 499/1  
657 02 Brno  
T +420532221111  
F +420545578571  
E [info\\_ds@rwe.cz](mailto:info_ds@rwe.cz)  
I [www.rwe.cz](http://www.rwe.cz)  
IČ: 27935311  
DIČ: CZ27935311

Zapsán do obchodního rejstříku:  
Krajský soud v Brně  
oddíl C, vložka 57165  
26.07.2007

Bankovní spojení:  
ČSOB a.s.  
Číslo účtu: 17837923  
Kód banky: 0300



---

Stanovisko EPZ - STL (Pavel Gabriel):

K PŘEDLOŽENÉ PD SDĚLUJEME TOTO NAŠE STANOVISKO Z POHLEDU DOTYKU NA STL PLYNÁRENSKÁ ZAŘÍZENÍ:

V zájmovém prostoru stavby dojde k dotyku s těmito plynárenskými zařízeními:

- plynovody STL PE d 50 a d 63 + STL plynovodní přípojky

Na základě předložené situace byly předány informační zákresy v M 1:1000

Pro realizaci stavby stanovujeme tyto podmínky:

- obrysy kanalizačních šachet budou umístěny minimálně 500 mm od obrysu plynárenského zařízení
- při křížení plynovodů z materiálu PE bude provedena kontrola funkčnosti signalizačního vodiče
- u křížení plynovodů z materiálu OCEL bude na náklady RWE provedena diagnostika stavu potrubí
- pokud realizace stavby vyvolá výškovou nebo směrovou úpravu trasy plynárenského zařízení, bude toto posuzováno jako přeložka. Náklady budou hrazeny investorem stavby.
- dojde - li ke křížení stokového potrubí s plynovodem v menší vzdálenosti než 500 mm, minimálně však 150 mm, opatří se ocelový plynovod trojnásobnou izolací a plynovod z PE se opatří chráničkou přesahující stokové potrubí 1 metr na každou stranu.

---

V rozsahu této stavby souhlasíme s povolením stavby dle zákona 183/2006 Sb. ve znění pozdějších předpisů. Tento souhlas platí pro územní řízení, řízení o územním souhlasu, veřejnoprávní smlouvy pro umístění stavby, zjednodušené územní řízení, ohlášení, stavební řízení, společné územní a stavební řízení, veřejnoprávní smlouvu o provedení stavby nebo oznámení stavebního záměru s certifikátem autorizovaného inspektora.

V zájmovém území se mohou nacházet plynárenská zařízení jiných vlastníků či správců, případně i dlouhodobě nefunkční/neprovozovaná plynárenská zařízení bez dostupných informací o jejich poloze.

Plynárenské zařízení je dle ust. § 2925 zákona č. 89/2012 Sb., občanského zákoníku, provozováno jako zařízení zvláště nebezpečné a z tohoto důvodu je chráněno ochranným pásmem dle zákona č. 458/2000 Sb. ve znění pozdějších předpisů.

Nedodržení podmínek uvedených v tomto stanovisku zakládá odpovědnost stavebníka za vzniklé škody.

Ochranným pásmem se rozumí souvislý prostor v bezprostřední blízkosti plynárenského zařízení, který činí:

a) u nízkotlakých a středotlakých plynovodů a plynovodních přípojek, jimiž se rozvádí plyn v zastavěném území obce 1 m na obě strany od půdorysu,

b) u ostatních plynovodů a plynovodních přípojek 4 m na obě strany od půdorysu,

c) u technologických objektů 4 m od půdorysu

Při realizaci uvedené stavby budou dodrženy podmínky pro provádění stavební činnosti v ochranném pásmu plynárenského zařízení:

1) Za stavební činnosti se pro účely tohoto stanoviska považují všechny činnosti prováděné v ochranném pásmu plynárenského zařízení (tzn. i bezvýkopové technologie).

2) Stavební činnosti v ochranném pásmu plynárenského zařízení je možné realizovat pouze při dodržení podmínek stanovených v tomto stanovisku. Nebudou-li tyto podmínky dodrženy, budou stavební činnosti, popř. úpravy terénu prováděné v ochranném pásmu plynárenského zařízení považovány dle § 68 zákona č. 458/2000 Sb. ve znění pozdějších předpisů za činnost bez našeho předchozího souhlasu. Při každé změně projektu nebo stavby (zejména trasy navrhovaných inženýrských sítí) je nutné požádat o nové stanovisko k této změně.

- 3) Před zahájením stavební činnosti v ochranném pásmu plynárenských zařízení bude provedeno vytyčení trasy a přesné určení uložení plynárenského zařízení. Vytyčení trasy provede příslušná provozní oblast (formulář a kontakt naleznete na [www.rwe-ds.cz](http://www.rwe-ds.cz) nebo Zákaznická linka 840 11 33 55). Při žádosti uvede žadatel naši značku (číslo jednací) uvedenou v úvodu tohoto stanoviska. O provedeném vytyčení trasy bude sepsán protokol. Přesné určení uložení plynárenského zařízení je povinen provést stavebník na svůj náklad. Bez vytyčení trasy a přesného určení uložení plynárenského zařízení stavebníkem nesmí být vlastní stavební činnosti zahájeny. Vytyčení plynárenského zařízení považujeme za zahájení činnosti stavebníka v ochranném pásmu plynárenského zařízení.
- 4) Bude dodržena mj. ČSN 73 6005, TPG 702 04, zákon č.458/2000 Sb. ve znění pozdějších předpisů, případně další předpisy související s uvedenou stavbou.
- 5) Pracovníci provádějící stavební činnosti budou prokazatelně seznámeni s polohou plynárenského zařízení, rozsahem ochranného pásma a těmito podmínkami.
- 6) Při provádění stavební činnosti v ochranném pásmu plynárenského zařízení, vč. přesného určení uložení plynárenského zařízení je investor povinen učinit taková opatření, aby nedošlo k poškození plynárenského zařízení nebo ovlivnění jeho bezpečnosti a spolehlivosti provozu. Nebude použito nevhodného nářadí, zemina bude těžena pouze ručně bez použití pneumatických, elektrických, bateriových a motorových nářadí.
- 7) Odkryté plynárenské zařízení bude v průběhu nebo při přerušení stavební činnosti řádně zabezpečeno proti jeho poškození.
- 8) V případě použití bezvýkopových technologií (např. protlaku) bude před zahájením stavební činnosti provedeno úplné obnažení plynárenského zařízení v místě křížení na náklady stavebníka. V případě, že nebude tato podmínka dodržena, nesmí být použita bezvýkopová technologie.
- 9) Stavebník je povinen neprodleně oznámit každé i sebemenší poškození plynárenského zařízení (vč. izolace, signalizačního vodiče, výstražné fólie atd.) na telefon 1239.
- 10) Před provedením zásypu výkopu v ochranném pásmu plynárenského zařízení bude provedena kontrola dodržení podmínek stanovených pro stavební činnosti v ochranném pásmu plynárenského zařízení a kontrola plynárenského zařízení. Kontrolu provede příslušná provozní oblast (formulář a kontakt naleznete na [www.rwe-ds.cz](http://www.rwe-ds.cz) nebo Zákaznická linka 840 11 33 55). Při žádosti uvede žadatel naši značku (číslo jednací) uvedenou v úvodu tohoto stanoviska. Povinnost kontroly se vztahuje i na plynárenské zařízení, které nebylo odhaleno. O provedené kontrole bude sepsán protokol. Bez provedené kontroly nesmí být plynovodní zařízení zasypáno. V případě, že nebudou dodrženy výše uvedené podmínky, je stavebník povinen na základě výzvy provozovatele PZ, nebo jeho zástupce doložit průkaznou dokumentaci o nepoškození PZ během výstavby-nebo provést na své náklady kontrolní sondy v místě styku stavby s PZ.
- 11) Plynárenské zařízení bude před zásypem výkopu řádně podsypáno a obsypáno těženým pískem, zhutněno a bude osazena výstražná fólie žluté barvy, vše v souladu s ČSN EN 12007-1-4, TPG 702 01, TPG 702 04.
- 12) Neprodleně po skončení stavební činnosti budou řádně osazeny všechny poklopy a nadzemní prvky plynárenského zařízení.
- 13) Poklopy uzávěrů a ostatních armatur na plynárenském zařízení vč. hlavních uzávěrů plynu (HUP) na odběrném plynovém zařízení udržovat stále přístupné a funkční po celou dobu trvání stavební činnosti,
- 14) Případné zřizování staveníště, skladování materiálů, stavebních strojů apod. bude realizováno mimo ochranné pásmo plynárenského zařízení (není-li ve stanovisku uvedeno jinak),
- 15) Bude zachována hloubka uložení plynárenského zařízení (není-li ve stanovisku uvedeno jinak),
- 16) Při použití nákladních vozidel, stavebních strojů a mechanismů zabezpečit případný přejezd přes plynárenské zařízení uložním panelů v místě přejezdu plynárenského zařízení.

Platí pouze pro území vyznačené v příloze tohoto stanoviska a to 24 měsíců ode dne jeho vydání.

V případě dotčení pozemku v majetku RWE kontaktujte prosím RWE GasNet, s.r.o. Kontakt naleznete na adrese [www.rwe-distribuce.cz/cs/kontakt-ni-system/](http://www.rwe-distribuce.cz/cs/kontakt-ni-system/), činnost "Smluvní vztahy - pozemky a budovy plynárenských zařízení", případně na Zákaznické lince 840 11 33 55.



Za správnost a úplnost dokumentace předložené s žádostí včetně jejího souladu s platnými předpisy plně zodpovídá její zpracovatel. Stanovisko nenahrazuje případná další stanoviska k jiným částem stavby.

V případě další korespondence nebo jednání (např. změna stavby) uvádějte naši značku - 5001073621 a datum tohoto stanoviska. Kontakty jsou k dispozici na [www.rwe-ds.cz](http://www.rwe-ds.cz) nebo Zákaznická linka 840 11 33 55.



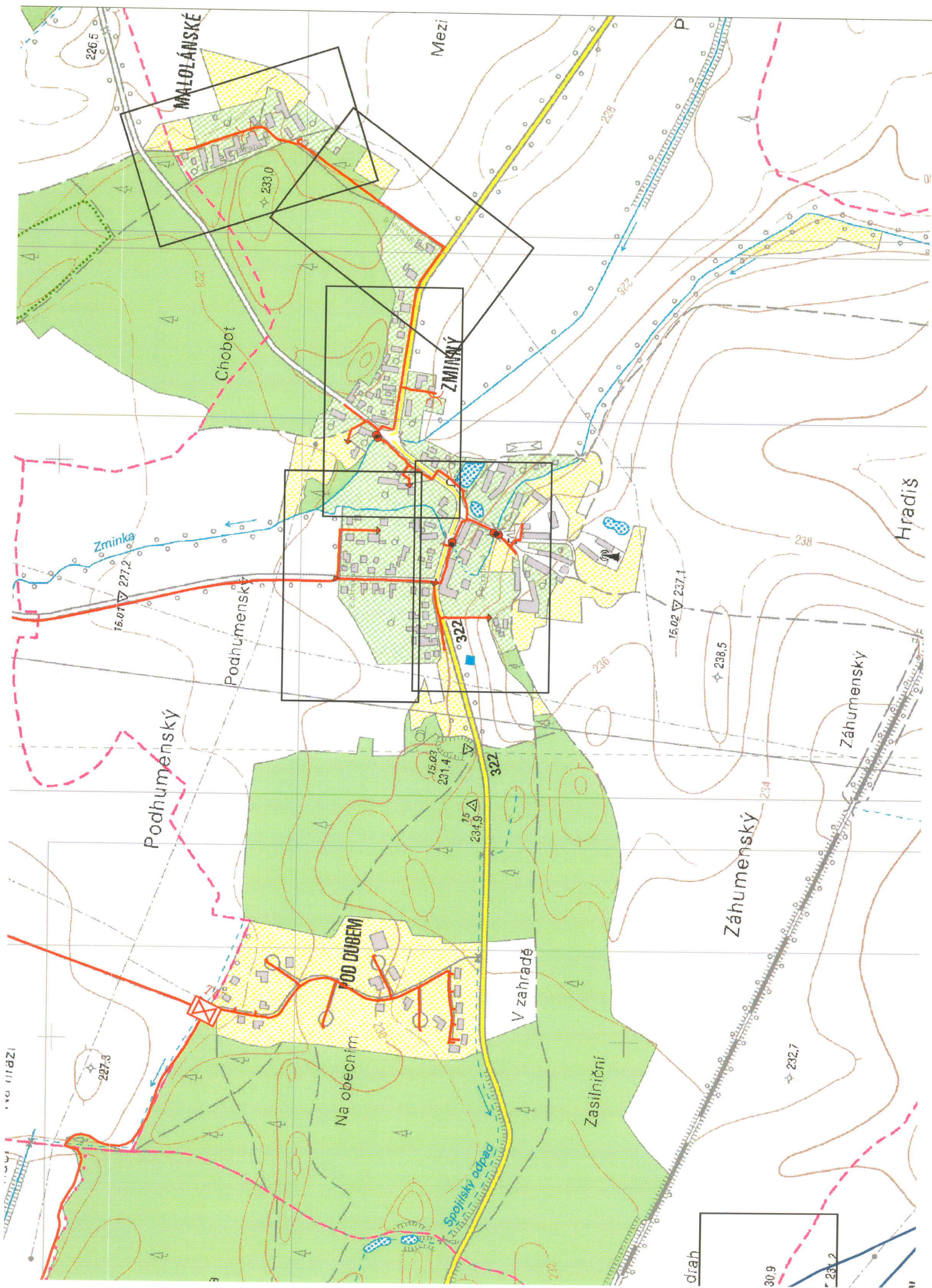
Pavel Gabriel  
technik externích požadavků  
odbor zpracování externích požadavků  
RWE Distribuční služby, s.r.o.  
+420495563464  
[pavel.gabriel@rwe.cz](mailto:pavel.gabriel@rwe.cz)

Přílohy: Orientační zakres plynárenského zařízení, Detailní zakres plynárenského zařízení, Ověřená příloha žadatele,  
Ověřená příloha žadatele

Provozovatel DS: RWE GasNet, s.r.o.; Stavebník: Město Dašice, Komenského 25, 53303 Dašice. K.ú.: Černá za Bory, Lány u Dašic, Zminíný.





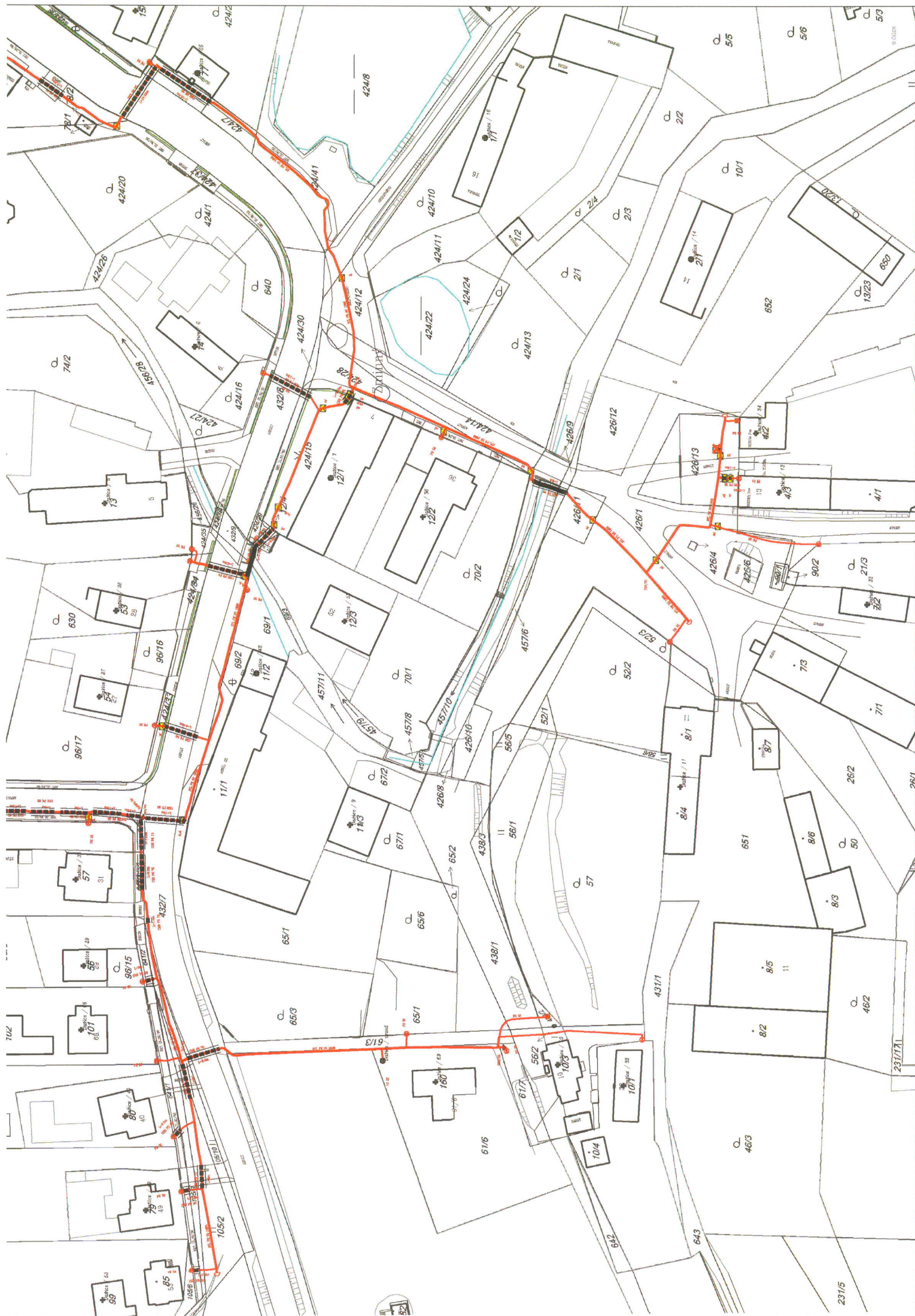




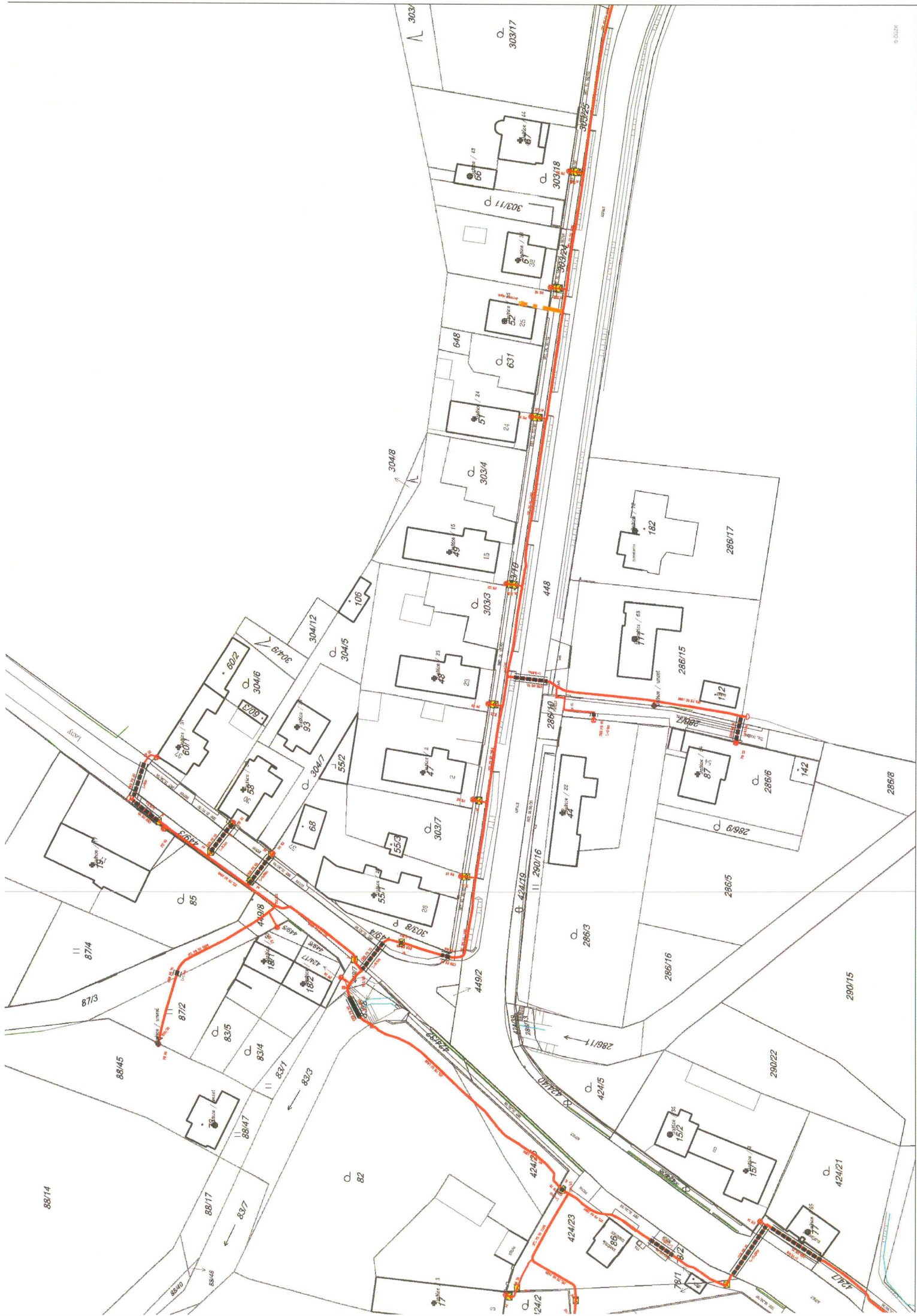








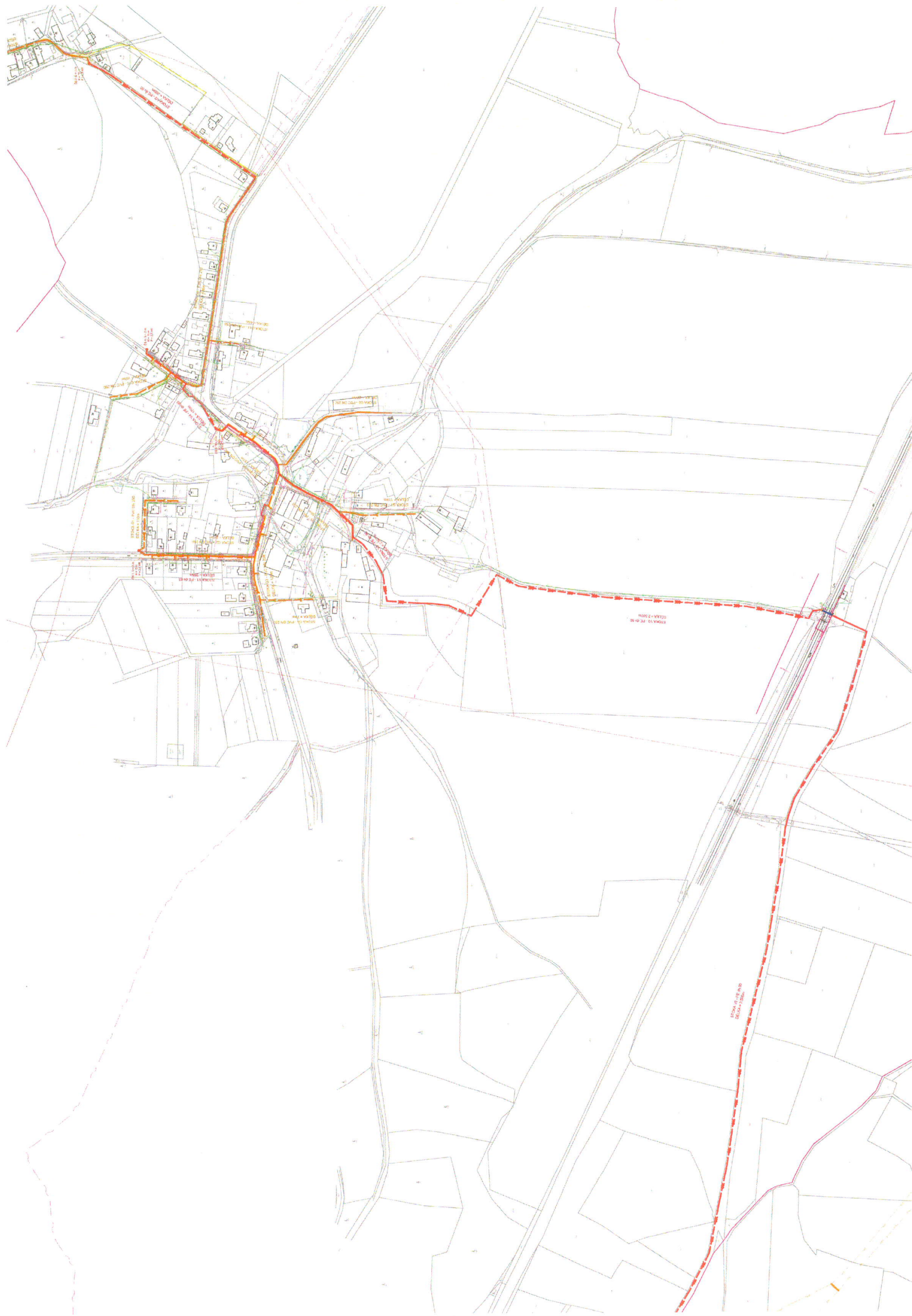






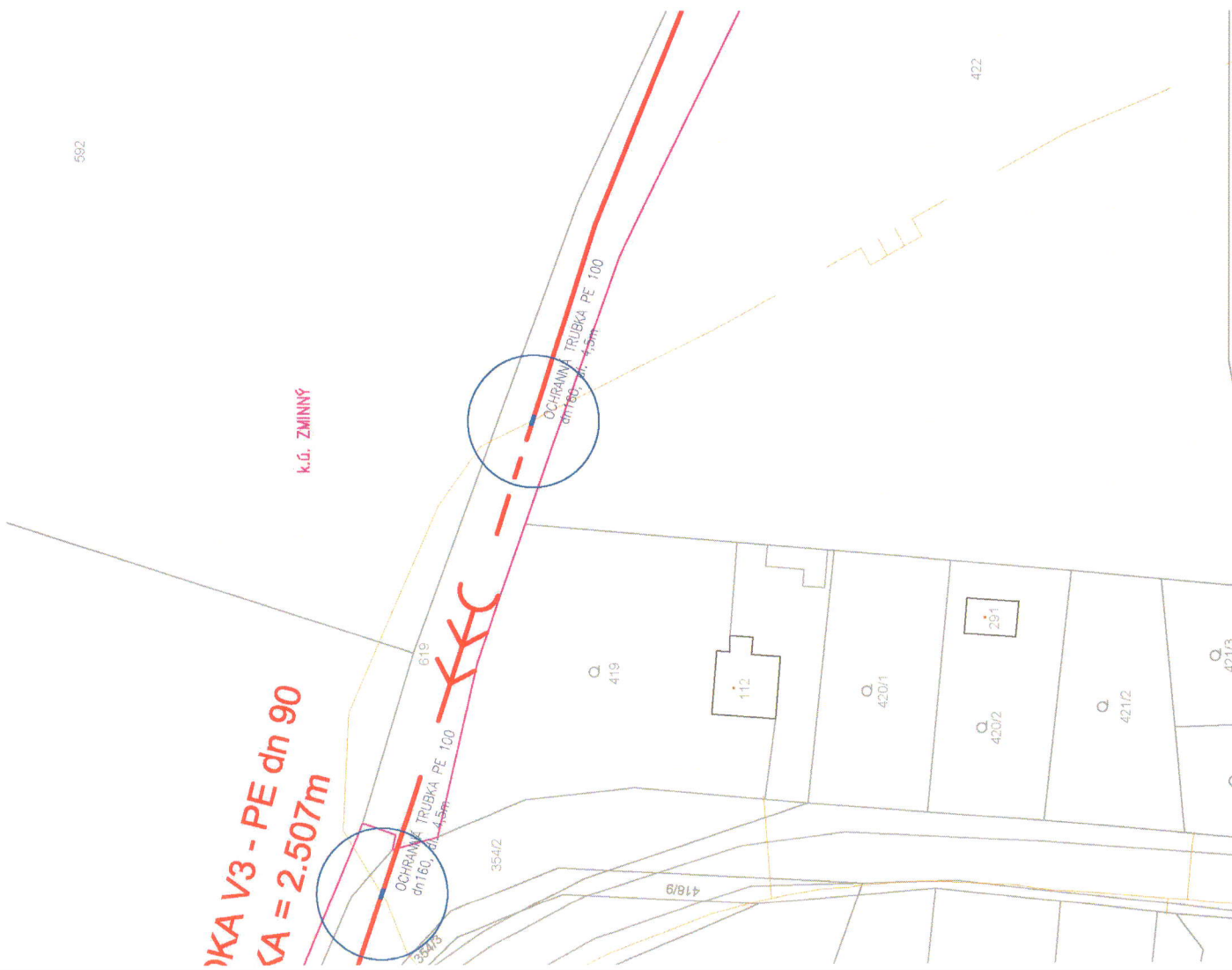








ŘEZ 1:50



TRUBKA V3 - PE dn 90  
SA = 2.507m

k.ú. ZMINNÝ


VTL PLYNOVOD DN500




300

OCHRANNÁ TRUBKA PE100  
SDR17 dn160, dl. 4,5m

VÝTLAK V3 PE dn9



ZODP. PROJEKTANT: Ing. Josef Pulda, CSc.	
VYPRACOVAL: Ing. Jitka Kysilka	
OBEC:	



MORAVSKÁ 786, 570 01  
TEL. 461 540 8



# VODOVODY A KANALIZACE PARDUBICE, a.s.

Teplého 2014, 530 02 Pardubice, Česká republika

IČO:60108631; OR KS V HK oddíl B, vložka 999

20

VÁŠ DOPIS:

ZE DNE: 12.1.2015

NAŠE ZNAČKA: 12015/K/45

VYŘIZUJE: Ing.Josisová

DATUM: 16.2.2015

Jafis sro

Moravská 786

570 01 Litomyšl

**PŘEDMĚT : Dašice, Zminný - Kanalizace Zminný : vyjádření k existenci sítí a přípravě DSŘ**

K Vašemu požadavku a na základě společného jednání sdělujeme, že v lokalitě Zminný- Žižín se nachází zařízení v majetku a provozování a.s.Vodovody a kanalizace Pardubice :

- Vodovod Zminný včetně přívodního řadu z Lánů u Dašic – předáno elektronicky
- Probíhá výstavba díla „Vodovod Holicko : SO 01 Řad Pce-Dašice“ - přiložena část situace. V obci Zminný tato stavba využívá částí stávajícího vodovodu. Kolaudace díla 09/2015.

Dosud je položeno potrubí z Pardubic na konec obce Zminný – viz pracovní verze geodet.zaměření předaná elektronicky.

- Kanalizace Žižín a kanal. výtlak Žižín-Černá za Bory – předáno elektronicky
- Přikládáme část situace kanalizace a výtlaku, výkres stávající PSOV Žižín, technické údaje osazených čerpadel Hidrostat.
- Trasy řešené kanalizace požadujeme umísťovat ve veřejně přístupných prostranstvích.

Pro možnost napojení kanalizace Zminný požadujeme zpracovat posouzení stávajícího kanalizačního výtlaku a stanovení úpravy chodu čerpadel PSOV Žižín v budoucím provozu. Případné stavební a technologické úpravy stávajících zařízení budou součástí řešeného díla.

Dále uvádíme, že je připravována PD pro výstavbu cyklistické stezky v zájmové oblasti – zpracovatel Jiří Stránský, projekce dopravních staveb Pardubice – viz přiložená situace a stanovisko vydané VAK.

Řešené stavby je nutno vzájemně koordinovat.

Koncept DSŘ bude před dokončením konzultován s VAK.

S pozdravem

Přílohy dle textu

TEL. 466 798 434  
FAX. 466 304 643  
e-mail: josisova.@vakpce.cz  
www.vakpce.cz

BANKOVNÍ SPOJENÍ  
ČSOB, a.s.  
17699313/0300

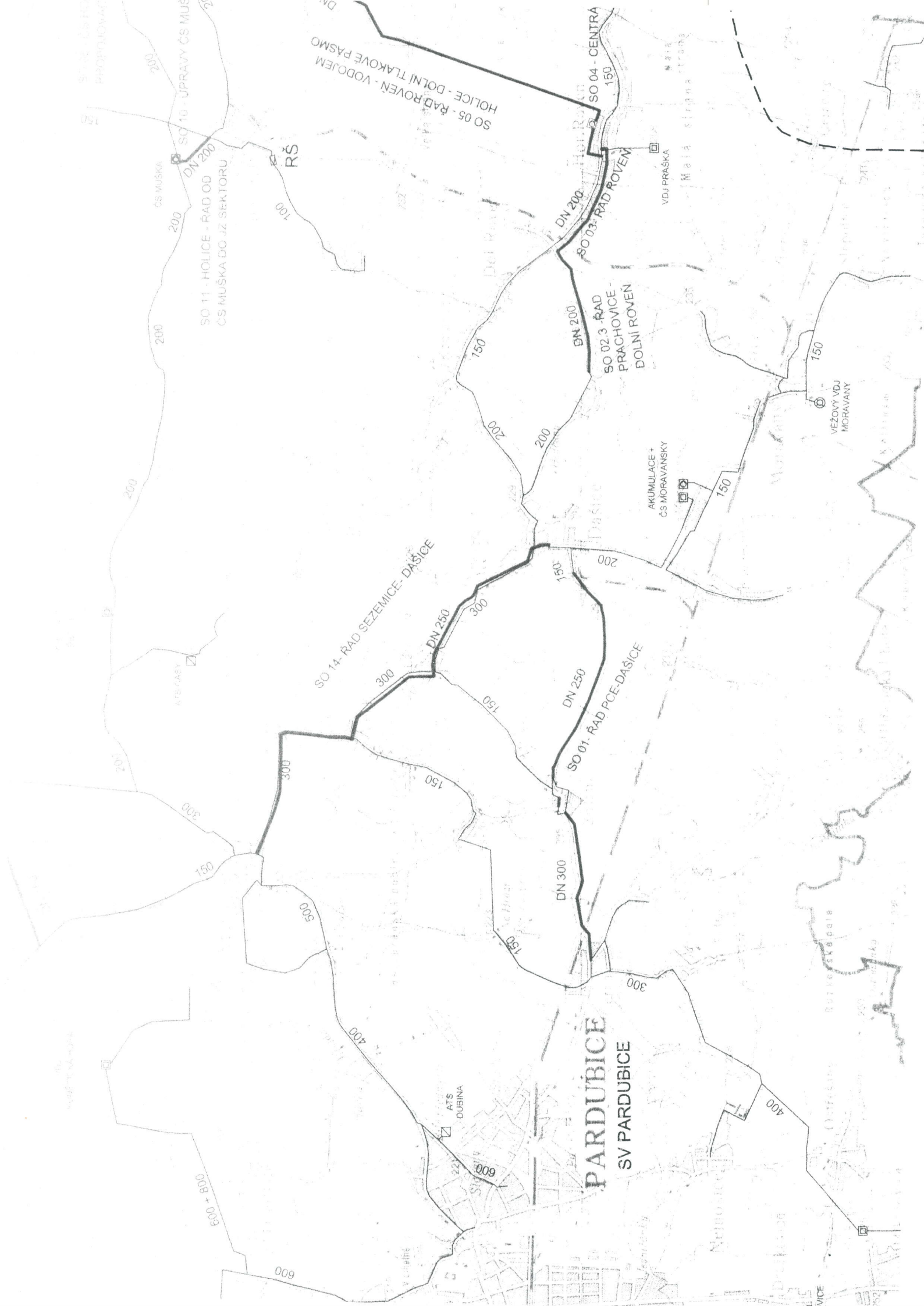
Ing. Pavel Janoušek  
vedoucí PTO

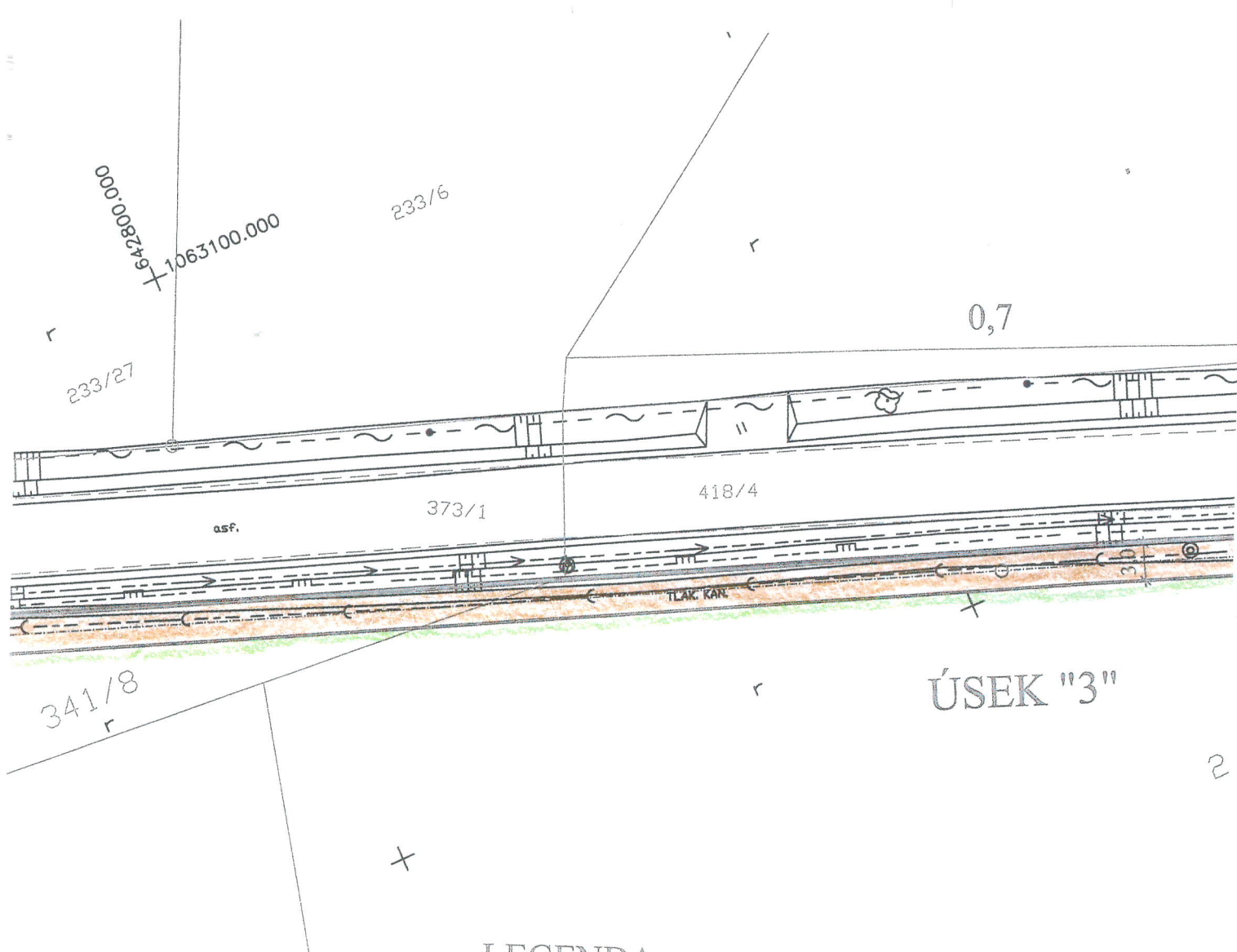
IČO  
60108631

DIČ  
CZ60108631




VODOVODY A KANALIZACE  
PARDUBICE, a.s.  
Teplého 2014, 530 02 PARDUBICE  
IČO 60108631 DIČ CZ60108631  
OR KS HK, oddíl B, vložka 999







### LEGENDA :

-  Cyklostezka - živice
-  Sjezd na pole - živič. frézing
-  Terénní úpravy vč. zatravnění

### POZNÁMKA :

Cyklostezka v průtahu obce Černá za Bory je řešena jako nedělená pro společný provoz cyklistů a chodců. Od firmy AGROSTAV po obec Žižín je řešena pouze pro provoz cyklistů. Dopravní značení cyklostezky bude řešeno v dalším stupni PD.

JTSK

Bpv

JIŘÍ STRÁNSKÝ, projekce dopravních staveb  
533 52 Staré Hradiště 142, Pardubice

VED. PROJEKTANT	J. STRÁNSKÝ
PROJEKTOVAL	O. STRÁNSKÝ, DiS.
INVESTOR	St. město Pardubice

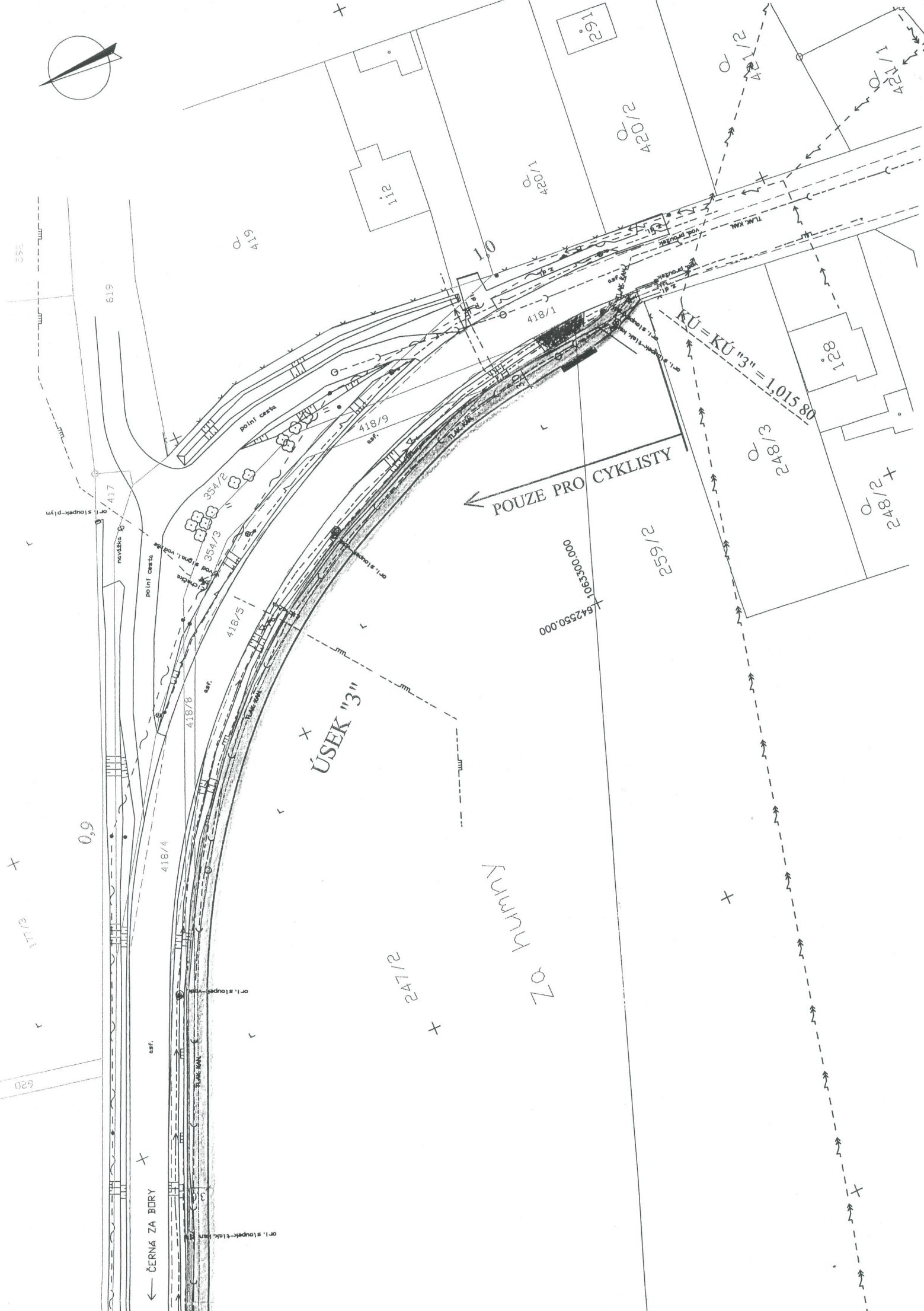
KRAJ : PARDUBICKÝ

Cyklostezka  
Černá za Bory - Žižín

Celková situace stavby - III. část

STUPEŇ DOKUM.	DÚR	
ČÍSLO ZAK.	203/15	
POČET FORM.	4 A4	
DATUM	03. 2015	
MĚŘÍTKO	1:500	
ČÍS. KOPIE	ČÁST	ČÍS. PŘÍL.
	C	2c






ÚSEK "3"

POUZE PRO CYKLISTY

$KÚ = KÚ "3" = 1,01580$

ČERNA ZA BURY

humny 20



# VODOVODY A KANALIZACE PARDUBICE, a.s.

Teplého 2014, 530 02 Pardubice, Česká republika

IČO:60108631; OR KS V HK oddíl B, vložka 999

VÁŠ DOPIS:

ZE DNE: 2.2.2015

NAŠE ZNAČKA: FI/2015/v,k/428

VYŘIZUJE: Flosová

DATUM: 13.2.2015

Lenka Hauptová

Pod Zahradami 548

530 03 Pardubice

**Věc: Pardubice, Černá za Bory – cyklostezka Černá za Bory – Žižín – vyjádření k dokumentaci k územnímu řízení a k existenci stávajících sítí.**

Předložená dokumentace řeší výstavbu cyklostezky v úseku Černá za Bory (od stávající cyklostezky do Mnětic) s ukončením v místě zástavby v obci Žižín. Celková délka cyklostezky je cca 1 016 m se živičným krytem upnutým do záhonových obrub. Je dělena na 2 úseky – intravilán, extravilán.

Odvodnění dešťových vod v zástavbě bude na místní komunikaci do nově upravených uličních vpustí. Osvětlení tohoto úseku bude stávající. Mimo zástavbu je odvodnění navrženo do zatrubněného silničního příkopu s vyústěním do stávající vodoteče. Část osvětlení je nově navržena.

Zájmovým územím prochází vodovodní řady DN 100, 110, 300 a kanalizační stoky 300, 400, 500, 1000, tlaková kanalizace DN 80, PSOV ve správě VAK Pardubice, a.s., jejichž orientační zákresy Vám v příloze zasíláme.

K návrhu máme následující připomínky:

1. Návrh bude koordinován s připravovanou stavbou kanalizačního výtlačku Zminný – Černá za Bory (investor MÚ Dašice). Před stavbou stezky je nutné vysadit ze stávajícího výtlačku odbočku pro napojení výše uvažovaného výtlačku.
2. Před zahájením prací si požádejte středisko vodovodů a středisko kanalizací o vytyčení trasy vodovodního a kanalizačního potrubí.
3. Požadujeme dodržet min. ochranné pásmo vodovodu a kanalizace, které je vymezeno vodorovnou vzdáleností od vnějšího líce stěny potrubí nebo stoky na každou stranu do průměru 500 mm včetně 1,5 m a od průměru 500 mm 2,5 m. Používání mechanizace bude omezeno. Pro hutnění může být použit pouze statický válec, beranění nelze provádět. Umisťování konstrukcí (sloupy veřejného osvětlení, osazování svislého dopravního značení, základy apod.) a vysazování zeleně v ochranném pásmu bude omezeno a dohodne se způsob provedení a opatření.
4. Veškeré poklopy, které budou stavbou dotčeny, musí být na náklady investora osazeny do úrovně budoucí nivelety.

TEL. 466 798 449

FAX. 466 304 643

e-mail: zuzana.flosova@vakpce.cz

www.vakpce.cz

BANKOVNÍ SPOJENÍ

ČSOB, a.s.

17699313/0300

IČO

60108631

DIČ

CZ60108631



5. Na hydranty, traťová šoupata a kanalizační poklopy nesmí být ukládán materiál z výkopu. Veškeré armatury a tvarovky musí být po celou dobu výstavby zabezpečeny proti poškození těžkými vozidly.
6. Během stavby nesmí dojít k omezení přístupu ani příjezdu k vodovodnímu a kanalizačnímu rozvodu a zařízení, jejichž provozuschopnost nesmí být stavbou ohrožena. Stavební materiál nebude ukládán v okolí trasy vodovodu.

S pozdravem

Ing. Pavel Janoušek  
vedoucí provozně technického oddělení

VODOVODY A KANALIZACE  
PARDUBICE, a.s.  
Teplicko 2014, 530 02 PARDUBICE  
IČO 60 10 86 31 DIČ CZ60108631  
OR KS HK, oddíl B, vložka 999

Na vědomí: Ing. Štorek, p. Kouřil  
Spis: Vyj. Pce 2015



**VYJÁDŘENÍ O EXISTENCI SÍTĚ ELEKTRONICKÝCH KOMUNIKACÍ  
A VŠEOBECNÉ PODMÍNKY OCHRANY SÍTĚ ELEKTRONICKÝCH KOMUNIKACÍ  
SPOLEČNOSTI O2 CZECH REPUBLIC A.S.**

vydané podle § 101 zákona č. 127/2005 Sb., o elektronických komunikacích a o změně některých souvisejících zákonů (zákon o elektronických komunikacích), ve znění pozdějších předpisů a § 161 zákona č. 183/2006 Sb., o územním plánování a stavebním řádu (stavební zákon) či dle dalších příslušných právních předpisů

**Číslo jednací: 520102/15**

**Číslo žádosti: 0115 293 782**

Důvod vydání *Vyjádření*: **Stavební řízení**

**Platnost tohoto *Vyjádření* končí dne: 30. 1. 2017.**

<b>Žadatel</b>	JAFIS s.r.o.	
<b>Stavebník</b>	Město Dašice	
<b>Název akce</b>	Kanalizace Dašice místní část Zminný	
<b>Zájmové území</b>	<b>Okres</b>	Pardubice
	<b>Obec</b>	Dašice, Pardubice
	<b>Kat. území / č. parcely</b>	Černá za Bory; Zminný

Žadatel shora označenou žádostí určil a vyznačil zájmové území, jakož i stanovil důvod pro vydání *Vyjádření* o existenci sítě elektronických komunikací a Všeobecných podmínek ochrany sítě elektronických komunikací společnosti O2 Czech Republic a.s. (dále jen *Vyjádření*).

Na základě určení a vyznačení zájmového území žadatelem a na základě stanovení důvodu pro vydání *Vyjádření* vydává společnost O2 Czech Republic a.s. následující *Vyjádření*:

**Ve vyznačeném zájmovém území se nachází síť elektronických komunikací společnosti O2 Czech Republic a.s. (dále jen SEK) nebo její ochranné pásmo.**

Existence a poloha SEK je zakreslena v příloženém výřezu/výřezech z účelové mapy SEK společnosti O2 Czech Republic a.s.. Ochranné pásmo SEK je v souladu s ustanovením § 102 zákona č. 127/2005 Sb., o elektronických komunikacích a o změně některých souvisejících zákonů stanoveno rozsahem 1,5 m po stranách krajního vedení SEK a není v příloženém výřezu/výřezech z účelové mapy SEK společnosti O2 Czech Republic a.s. vyznačeno (dále jen *Ochranné pásmo*).

(1) *Vyjádření* je platné pouze pro zájmové území určené a vyznačené žadatelem, jakož i pro důvod vydání *Vyjádření* stanovený žadatelem v žádosti.

*Vyjádření* pozbývá platnosti uplynutím doby platnosti v tomto *Vyjádření* uvedeně, změnou rozsahu zájmového území či změnou důvodu vydání *Vyjádření* uvedeného v žádosti, nesplněním povinnosti stavebníka dle bodu (2) tohoto *Vyjádření*, a nebo pokud se žadatel či stavebník bezprostředně před zahájením realizace stavby ve vyznačeném zájmovém území prokazatelně neujistí u společnosti O2 Czech Republic a.s. o tom, zda toto *Vyjádření* v době bezprostředně předcházející zahájení realizace stavby ve vyznačeném zájmovém území stále odpovídá skutečnosti, to vše v závislosti na tom, která ze skutečností rozhodná pro pozbytí platnosti tohoto *Vyjádření* nastane nejdříve.

(2) Stavebník, nebo jím pověřená třetí osoba, je povinen bez zbytečného odkladu poté, kdy zjistil, že jeho záměr, pro který podal shora označenou žádost, je v kolizi se SEK a nebo zasahuje do *Ochranného pásma SEK*, nejpozději však před počátkem zpracování projektové dokumentace stavby, která koliduje se SEK a nebo zasahuje do *Ochranného pásma SEK*, vyzvat společnost O2 Czech Republic a.s. ke stanovení konkrétních podmínek ochrany SEK, bude-li stanovení takových konkrétních podmínek třeba, případně k přeložení SEK, a to v pracovní dny od 8:00 do 15:00, prostřednictvím zaměstnance společnosti O2 Czech Republic a.s. pověřeného ochranou sítě - Jiří Bůta, tel.: 602 485 857, e-mail: jiri.but@o2.cz nebo Roman Ďuriš, tel.: 495 552 882, 602 482 995, e-mail: roman.duris@o2.cz (dále jen POS).





Číslo jednací: 520102/15

Číslo žádosti: 0115 293 782

(3) **Přeložení SEK zajistí její vlastník, společnost O2 Czech Republic a.s.** Stavebník, který vyvolal překládku SEK je dle ustanovení § 104 odst. 17 zákona č. 127/2005 Sb., o elektronických komunikacích a o změně některých souvisejících zákonů povinen uhradit společnosti O2 Czech Republic a.s. veškeré náklady na nezbytné úpravy dotčeného úseku SEK, a to na úrovni stávajícího technického řešení.

(4) **Pro účely přeložení SEK dle bodu (3) tohoto Vyjádření je stavebník povinen uzavřít se společností O2 Czech Republic a.s. Smlouvu o realizaci překládky SEK.**

(5) Bez ohledu na všechny shora v tomto Vyjádření uvedené skutečnosti je stavebník, nebo jím pověřená třetí osoba povinen řídit se Všeobecnými podmínkami ochrany SEK společnosti O2 Czech Republic a.s., které jsou nedílnou součástí tohoto Vyjádření.

(6) Společnost O2 Czech Republic a.s. prohlašuje, že žadateli byly pro jím určené a vyznačené zájmové území poskytnuty veškeré, ke dni podání shora označené žádosti, dostupné informace o SEK.

(7) Žadateli převzetím tohoto Vyjádření vzniká povinnost poskytnuté informace a data užít pouze k účelu, pro který mu byla tato poskytnuta. Žadatel není oprávněn poskytnuté informace a data rozmnožovat, rozšiřovat, pronajímat, půjčovat či jinak užívat bez souhlasu společnosti O2 Czech Republic a.s.. V případě porušení těchto povinností vznikne žadateli odpovědnost vyplývající z platných právních předpisů, zejména předpisů práva autorského.

V případě dotazů k Vyjádření lze kontaktovat společnost O2 Czech Republic a.s. na asistenční lince 14 111.

**Přílohami Vyjádření jsou:**

- Všeobecné podmínky ochrany SEK společnosti O2 Czech Republic a.s.
- Situační výkres (obsahuje zájmové území určené a vyznačené žadatelem a výřezy účelové mapy SEK)
- Informace k vytyčení SEK

Vyjádření vydala společnost O2 Czech Republic a.s. dne: 30. 1. 2015.

O2 Czech Republic a.s.  
Za Brumlovkou 266/2  
140 22 Praha 4  
DIČ: CZ60193336  
697



## **Všeobecné podmínky ochrany SEK společnosti O2 Czech Republic a.s.**

### **I. Obecná ustanovení**

1. Stavebník, nebo jím pověřená třetí osoba, je povinen při provádění jakýchkoliv činností, zejména stavebních nebo jiných prací, při odstraňování havárií a projektování staveb, řídit se platnými právními předpisy, technickými a odbornými normami (včetně doporučených), správnou praxí v oboru stavebnictví a technologickými postupy a učinit veškerá opatření nezbytná k tomu, aby nedošlo k poškození nebo ohrožení sítě elektronických komunikací ve vlastnictví společnosti O2 Czech Republic a.s. a je výslovně srozuměn s tím, že SEK jsou součástí veřejné komunikační sítě, jsou zajišťovány ve veřejném zájmu a jsou chráněny právními předpisy.
2. Při jakékoliv činnosti v blízkosti vedení SEK je stavebník, nebo jím pověřená třetí osoba, povinen respektovat ochranné pásmo SEK tak, aby nedošlo k poškození nebo zamezení přístupu k SEK. Při křížení nebo souběhu činností se SEK je povinen řídit se platnými právními předpisy, technickými a odbornými normami (včetně doporučených), správnou praxí v oboru stavebnictví a technologickými postupy. Při jakékoliv činnosti ve vzdálenosti menší než 1,5 m od krajního vedení vyznačené trasy podzemního vedení SEK (dále jen PVSEK) nesmí používat mechanizačních prostředků a nevhodného nářadí.
3. Pro případ porušení kterékoliv z povinností stavebníka, nebo jím pověřené třetí osoby, založené Všeobecnými podmínkami ochrany SEK společnosti O2 Czech Republic a.s. je stavebník, nebo jím pověřená třetí osoba, odpovědný za veškeré náklady a škody, které společnosti O2 Czech Republic a.s. vzniknou porušením jeho povinnosti.
4. V případě, že budou zemní práce zahájeny po uplynutí doby platnosti tohoto Vyjádření, nelze toto Vyjádření použít jako podklad pro vytyčení a je třeba požádat o vydání nového Vyjádření.
5. Bude-li žadatel na společnosti O2 Czech Republic a.s. požadovat, aby se jako účastník správního řízení, pro jehož účely bylo toto Vyjádření vydáno, vzdala práva na odvolání proti rozhodnutí vydanému ve správním řízení, pro jehož účely bylo toto Vyjádření vydáno, je povinen kontaktovat POS.

### **II. Součinnost stavebníka při činnostech v blízkosti SEK**

1. Započetí činnosti je stavebník, nebo jím pověřená třetí osoba, povinen oznámit POS. Oznámení bude obsahovat číslo Vyjádření, k němuž se vztahují tyto podmínky.
2. Před započatím zemních prací či jakékoliv jiné činnosti je stavebník, nebo jím pověřená třetí osoba, povinen zajistit vyznačení tras PVSEK na terénu dle polohopisné dokumentace. S vyznačenou trasou PVSEK prokazatelně seznámí všechny osoby, které budou a nebo by mohly činnosti provádět.
3. Stavebník, nebo jím pověřená třetí osoba, je povinen upozornit jakoukoliv třetí osobu, jež bude provádět zemní práce, aby zjistila nebo ověřila stranovou a hloubkovou polohu PVSEK příčnými sondami, a je srozuměn s tím, že možná odchylka uložení středu trasy PVSEK, stranová i hloubková, činí +/- 30 cm mezi skutečným uložení PVSEK a polohovými údaji ve výkresové dokumentaci.
4. Při provádění zemních prací v blízkosti PVSEK je stavebník, nebo jím pověřená třetí osoba, povinen postupovat tak, aby nedošlo ke změně hloubky uložení nebo prostorového uspořádání PVSEK. Odkryté PVSEK je stavebník, nebo jím pověřená třetí osoba, povinen zabezpečit proti prověšení, poškození a odcizení.
5. Při zjištění jakéhokoliv rozporu mezi údaji v projektové dokumentaci a skutečností je stavebník, nebo jím pověřená třetí osoba, povinen bez zbytečného odkladu přerušit práce a zjištění rozporu oznámit POS. V přerušených pracích lze pokračovat teprve poté, co od POS prokazatelně obdržel souhlas k pokračování v pracích.
6. V místech, kde PVSEK vystupuje ze země do budovy, rozváděče, na sloup apod. je stavebník, nebo jím pověřená třetí osoba, povinen vykonávat zemní práce se zvýšenou mírou opatrnosti s ohledem na ubývající krytí nad PVSEK. Výkopové práce v blízkosti sloupů nadzemního vedení SEK (dále jen NVSEK) je povinen provádět v takové vzdálenosti, aby nedošlo k narušení jejich stability, to vše za dodržení platných právních předpisů, technických a odborných norem, správnou praxí v oboru stavebnictví a technologických postupů.





Příloha k Vyjádření č.j.: 520102/15

Číslo žádosti: 0115 293 782

7. Při provádění zemních prací, u kterých nastane odkrytí *PVSEK*, je povinen stavebník, nebo jím pověřená třetí osoba před zakrytím *PVSEK* vyzvat *POS* ke kontrole. Zához je oprávněn provést až poté, kdy prokazatelně obdržel souhlas *POS*.

8. Stavebník, nebo jím pověřená třetí osoba, není oprávněn manipulovat s kryty kabelových komor a vstupovat do kabelových komor bez souhlasu společnosti *O2 Czech Republic a.s.*

9. Stavebník, nebo jím pověřená třetí osoba, není oprávněn trasu *PVSEK* mimo vozovku přejíždět vozidly nebo stavební mechanizací, a to až do doby, než *PVSEK* řádně zabezpečí proti mechanickému poškození. Stavebník, nebo jím pověřená třetí osoba, je povinen projednat s *POS* způsob mechanické ochrany trasy *PVSEK*. Při přepravě vysokého nákladu nebo mechanizace pod trasou *NVSEK* je stavebník, nebo jím pověřená třetí osoba, povinen respektovat výšku *NVSEK* nad zemí.

10. Stavebník, nebo jím pověřená třetí osoba, není oprávněn na trase *PVSEK* (včetně ochranného pásma) jakkoliv měnit niveletu terénu, vysazovat trvalé porosty ani měnit rozsah a konstrukci zpevněných ploch (např. komunikací, parkovišť, vjezdů aj.).

11. Stavebník, nebo jím pověřená třetí osoba, je povinen manipulační a skladové plochy zřizovat v takové vzdálenosti od *NVSEK*, aby činnosti na/v manipulačních a skladových plochách nemohly být vykonávány ve vzdálenost menší než 1m od *NVSEK*.

12. Stavebník, nebo jím pověřená třetí osoba, je povinen obrátit se na *POS* v průběhu stavby, a to ve všech případech, kdy by i nad rámec těchto Všeobecných podmínek ochrany *SEK* společnosti *O2 Czech Republic a.s.* mohlo dojít ke střetu stavby se *SEK*.

13. Stavebník, nebo jím pověřená třetí osoba, není oprávněn užívat, přemísťovat a odstraňovat technologické, ochranné a pomocné prvky *SEK*.

14. Stavebník, nebo jím pověřená třetí osoba, není oprávněn bez předchozího projednání s *POS* jakkoliv manipulovat s případně odkrytými prvky *SEK*, zejména s ochrannou skříňí optických spojek, optickými spojkami, technologickými rezervami či jakýmkoliv jiným zařízením *SEK*. Stavebník, nebo jím pověřená třetí osoba, je výslovně srozuměn s tím, že technologická rezerva představuje několik desítek metrů kabelu stočeného do kruhu a ochranou optické spojky je skříň o hraně cca 1m.

15. Stavebník, nebo jím pověřená třetí osoba, je povinen každé poškození či krádež *SEK* neprodleně od okamžiku zjištění takové skutečnosti, oznámit *POS* nebo poruchové službě společnosti *O2 Czech Republic a.s.*, telefonní číslo 800 184 084, pro oblast Praha lze užít telefonní číslo 241 400 500.

### III. Práce v objektech a odstraňování objektů

1. Stavebník, nebo jím pověřená třetí osoba, je povinen před zahájením jakýchkoliv prací v budovách a jiných objektech, kterými by mohl ohrozit stávající *SEK*, prokazatelně kontaktovat *POS* a zajistit u společnosti *O2 Czech Republic a.s.* bezpečné odpojení *SEK*.

2. Při provádění činností v budovách a jiných objektech je stavebník, nebo jím pověřená třetí osoba, povinen v souladu s právními předpisy, technickými a odbornými normami (včetně doporučených), správnou praxí v oboru stavebnictví a technologickými postupy provést mimo jiné průzkum vnějších i vnitřních vedení *SEK* na omítce i pod ní.

### IV. Součinnost stavebníka při přípravě stavby

1. Pokud by činností stavebníka, nebo jím pověřené třetí osoby, k níž je třeba povolení správního orgánu dle zvláštního právního předpisu, mohlo dojít k ohrožení či omezení *SEK*, je stavebník, nebo jím pověřená třetí osoba, povinen kontaktovat *POS* a předložit zakreslení *SEK* do příslušné dokumentace stavby (projektové, realizační, koordinační atp.).

2. V případě, že pro činnosti stavebníka, nebo jím pověřené třetí osoby, není třeba povolení správního orgánu dle zvláštního právního předpisu, je stavebník, nebo jím pověřená třetí osoba, povinen předložit zakreslení trasy *SEK* i s příslušnými kótami do zjednodušené dokumentace (katastrální mapa, plánec), ze které bude zcela patrná míra dotčení *SEK*.



3. Při projektování stavby, rekonstrukce či přeložky vedení a zařízení silových elektrických sítí, elektrických trakcí vlaků a tramvají, nejpozději však před zahájením správního řízení ve věci povolení stavby, rekonstrukce či přeložky vedení a zařízení silových elektrických sítí, elektrických trakcí vlaků a tramvají, je stavebník, nebo jím pověřená třetí osoba, povinen provést výpočet rušivých vlivů, zpracovat ochranná opatření a předat je *POS*. Stavebník, nebo jím pověřená třetí osoba, není oprávněn do doby, než obdrží od *POS* vyjádření k návrhu opatření, zahájit činnost, která by mohla způsobit ohrožení či poškození *SEK*. Způsobem uvedeným v předchozí větě je stavebník, nebo jím pověřená třetí osoba, povinen postupovat také při projektování stavby, rekonstrukce či přeložky produktovodů s katodovou ochranou.

4. Při projektování stavby, při rekonstrukci, která se nachází v ochranném pásmu radiových tras společnosti *O2 Czech Republic a.s.* a překračuje výšku 15 m nad zemským povrchem, a to včetně dočasných objektů zařízení staveniště (jeřáby, konstrukce, atd.), nejpozději však před zahájením správního řízení ve věci povolení takové stavby, je stavebník nebo jím pověřená třetí osoba, povinen kontaktovat *POS* za účelem projednání podmínek ochrany těchto radiových tras. Ochranné pásmo radiových tras v šíři 50m je zakresleno do situačního výkresu. Je tvořeno dvěma podélnými pruhy o šíři 25 m po obou stranách radiového paprsku v celé jeho délce, resp. 25 m kruhem kolem vysílacího radiového zařízení.

5. Pokud se v zájmovém území stavby nachází podzemní silnoproudé vedení (NN) společnosti *O2 Czech Republic a.s.* je stavebník, nebo jím pověřená třetí osoba, před zahájením správního řízení ve věci povolení správního orgánu k činnosti stavebníka, nebo jím pověřené třetí osoby, nejpozději však před zahájením stavby, povinen kontaktovat *POS*.

6. Pokud by navrhované stavby (produktovody, energovody aj.) svými ochrannými pásmy zasahovaly do prostoru stávajících tras a zařízení *SEK*, či do jejich ochranných pásem, je stavebník, nebo jím pověřená třetí osoba, povinen realizovat taková opatření, aby mohla být prováděna údržba a opravy *SEK*, a to i za použití mechanizace, otevřeného plamene a podobných technologií.

#### V. Křížení a souběh se SEK

1. Stavebník, nebo jím pověřená třetí osoba, je povinen v místech křížení *PVSEK* se sítěmi technické infrastruktury, pozemními komunikacemi, parkovacími plochami, vjezdy atp. ukládat *PVSEK* v zákonnými předpisy stanovené hloubce a chránit *PVSEK* chráničkami s přesahem minimálně 0.5 m na každou stranu od hrany křížení. Chráničku je povinen utěsnit a zamezit vnikání nečistot.

2. Stavebník nebo jím pověřená třetí osoba, je výslovně srozuměn s tím, že v případě, kdy hodlá umístit stavbu sjezdu či vjezdu, je povinen stavbu sjezdu či vjezdu umístit tak, aby metalické kabely *SEK* nebyly umístěny v hloubce menší než 0,6 m a optické nebyly umístěny v hloubce menší než 1 m. V případě, že stavebník, nebo jím pověřená osoba, není schopen zajistit povinnosti dle předchozí věty, je povinen kontaktovat *POS*.

3. Stavebník, nebo jím pověřená třetí osoba, je povinen základy (stavby, opěrné zdi, podezdívky apod.) umístit tak, aby dodržel minimální vodorovný odstup 1,5 m od krajního vedení, případně kontaktovat *POS*.

4. Stavebník, nebo jím pověřená třetí osoba, není oprávněn trasy *PVSEK* znepřístupnit (např. zabetonováním).

5. Stavebník, nebo jím pověřená třetí osoba, je při křížení a souběhu stavby nebo sítí technické infrastruktury s kabelovodem povinen zejména:

- pokud plánované stavby nebo trasy sítí technické infrastruktury budou umístěny v blízkosti kabelovodu ve vzdálenosti menší než 2 m nebo při křížení kabelovodu ve vzdálenosti menší než 0,5 m nad nebo kdekoli pod kabelovodem, předložit *POS* a následně projednat zakreslení v příčných řezech,
- do příčného řezu zakreslit také profil kabelové komory v případě, kdy jsou sítě technické infrastruktury či stavby umístěny v blízkosti kabelové komory ve vzdálenosti menší než 2 m,
- neumísťovat nad trasou kabelovodu v podélném směru sítí technické infrastruktury,
- předložit *POS* vypracovaný odborný statický posudek včetně návrhu ochrany tělesa kabelovodu pod stavbou, ve vjezdu nebo pod zpevněnou plochou,
- nezakrývat vstupy do kabelových komor, a to ani dočasně,
- projednat s *POS*, nejpozději ve fázi projektové přípravy, jakékoliv výkopové práce, které by mohly být vedeny v úrovni či pod úrovní kabelovodu nebo kabelové komory a veškeré případy, kdy jsou trajektorie podvrtná a protlaků ve vzdálenosti menší než 1,5 m od kabelovodu.





## Informace k vytyčení SEK

V případě požadavku na vytyčení PVSEK společnosti O2 Czech Republic a.s. se, prosím, obraťte na společnosti uvedené níže.

### O2 Czech Republic a.s. - středisko Čechy východ

se sídlem: Za Brumlovkou 266/2 140 22 Praha 4 - Michle  
IČ: 60193336 DIČ: CZ60193336  
kontakt: tel: 495554210 obslužná doba po-pa 7 - 15 hod

### TEMO-TELEKOMUNIKACE, a.s. - výhradní dodavatel společnosti O2 Czech Republic a.s.

se sídlem: U Záběhlického zámku 233/15, 106 00 Praha 10  
IČ: 25740253 DIČ: CZ25740253  
kontakt: Nataša Králová, mobil: 602664636, e-mail: kralova@temo.cz, vytyceni@temo.cz

### AZ GEONET - Pavel Kazda

se sídlem: Sedláčkova 1436/14, 500 02 Hradec Králové  
IČ: 72885777 DIČ: CZ7308093045  
kontakt: Pavel Kazda, mobil: 776020134, e-mail: azgeonet@seznam.cz

### COM PLUS CZ, a.s.

se sídlem: Akademia Bedrny 365, 500 03 Hradec Králové  
IČ: 25772104 DIČ: CZ25772104  
kontakt: Help Desk: tel.: 472702123, mobil: 724150190, e-mail: helpdesk@complus.cz  
technik: Cyril Belej tel.: 724 483 810, e-mail: cyril.belej@complus.cz

### CONTENT, s.r.o.

se sídlem: Karlov 1246, 594 01 Velké Meziříčí, pobočka: Okružní 28/18, 591 01 Žďár nad Sázavou  
IČ: 63492164 DIČ: CZ63492164  
kontakt: Martin Kalina, tel/fax: 566521721, mobil: 777702117, e-mail: kalina@content-vm.cz, vytycenisiti@seznam.cz

### ELTER, s.r.o.

se sídlem: Straněnská 1149, 539 01 Hlinsko  
IČ: 49814419 DIČ: CZ49814419  
kontakt: tel.: 469312100, mobil: 731115925, e-mail: elter.hlinsko@xaz.cz  
Havel Stanislav, mobil: 736778264, Chadima Zdeněk, mobil: 731115933

### EMP Pardubice s.r.o.

se sídlem: Erno Košťála 957, 530 12 Pardubice  
IČ: 64793150 DIČ: CZ 64793150  
kontakt: Bohumil Hubálek, mobil: 602492449, e-mail: emp.pce@seznam.cz

### EMIPO-energomontáže s.r.o

se sídlem: U Větrolamu 5 568 02 Svitavy  
IČ: 620 65 530 DIČ: CZ 620 65 530  
kontakt: Ing. Dvořák Jaroslav, mobil: 724785113, e-mail: dvorakemipo@seznam.cz  
Abraham Josef, mobil: 602173802, e-mail: dvorakemipo@seznam.cz

### EUROSPÓJ, v.o.s.

se sídlem: Průmyslová 387, 530 03 Pardubice  
IČ: 47473991 DIČ: CZ 47473991  
kontakt: Jan Matějka, tel.: 466616101, mobil: 608111234, e-mail: eurospoj@eurospoj.cz,  
Petr Borovec, tel.: 466616101, mobil: 603150066, e-mail: eurospoj@eurospoj.cz



Příloha k Vyjádření č.j.: 520102/15

Číslo žádosti: 0115 293 782

**FEM - Miloš Fejfar**

se sídlem: Lužany 141, 507 06 Lužany

IČ: 66315824

DIČ:

kontakt: Miloš Fejfar, fax: 493597087, mobil: 602413554, e-mail: fejfar.milos@seznam.cz

**Karel Horský**

se sídlem: Poličská 877/36, 568 02 Svitavy - Předměstí

IČ: 01377841

DIČ:

kontakt: Karel Horský, mobil: 602 483 023, e-mail: k.horsky.sy@gmail.com

**K+K ELTEC, s.r.o.**

se sídlem: Smetanova 997, 517 41 Kostelec nad Orlicí

IČ: 25277308

DIČ: CZ25277308

kontakt: Radovan Krsek, mobil: 603486395, e-mail: krsek@eltec.cz

**Libor Kos**

se sídlem: Horní Čermná 5, 561 56 Horní Čermná

IČ: 40156770

DIČ:

kontakt: Libor Kos, mobil: 737906322, e-mail: libor.kos@email.cz

**Michlovský stavební s.r.o.**

se sídlem: Salaš 99, 76351 Zlín

IČ: 27714080

DIČ: CZ 27714080

kontakt: STŘEDSKO HRADEC KRÁLOVÉ:

Aleš Klimt, mobil: 602482988, e-mail: klimt@michlovsky.cz

František Kadlec, mobil: 739 489991, e-mail: kadlec@michlovsky.cz

Vítězslav Škrabal, mobil: 725 277 773, e-mail: skrabal@michlovsky.cz

**Milan Šulc**

se sídlem: Jamné nad Orlicí 190, PSČ: 561 65

IČ: 73655678

DIČ:

kontakt: Ing. Milan Šulc, mobil: 602482975, e-mail: sulcmilan@seznam.cz

**SECURITY PARTNER, s.r.o.**

se sídlem: Na Plácku 1330, Kostelec nad Orlicí

IČ: 48152871

DIČ: CZ48152871

kontakt: Ing. Roland Ságner, mobil: 777778256, e-mail: sagner@xkomfort.cz

**STARMON s.r.o.**

se sídlem: Průmyslová 1880, 565 01 Choceň

IČ: 49285751

DIČ: CZ49285751

kontakt: Marek Bedrníček, mobil: 605003042, e-mail: bedrnicek@starmon.cz

**SUPTel, a.s.**

se sídlem: Hřbitovní 1322/15, 312 16 Plzeň

IČ: 25229397

DIČ: CZ25229397

kontakt: Vlastimil Koudelka, mobil: 725277777, e-mail: koudelka@suptel.cz

**Telsit s.r.o.**

se sídlem: K Dolíkám 125, 503 11 Hradec Králové 15

IČ: 62025384

DIČ: CZ62025384

kontakt: Petr Novák, mobil: 603592292, e-mail: novak@telsit.cz

Miroslav Kodrle, mobil: 603593934, e-mail: kodrle@telsit.cz



## SITUAČNÍ VÝKRES - ZÁJMOVÉ ÚZEMÍ



## LEGENDA:

— hranice zájmového území k vyjádření

*Handwritten signature*  
O2 Czech Republic a.s.  
Za Brumlovkou 266/2  
140 22 Praha 4  
IČ: 60193336  
DIČ: CZ60193336  
[697]

## SITUAČNÍ VÝKRES - POLYGON 1





## SITUAČNÍ VÝKRES - POLYGON 1, list kladu P1-1



## SITUAČNÍ VÝKRES - POLYGON 1, list kladu P1-2





**SITUAČNÍ VÝKRES - POLYGON 1, list kladu P1-3**



SITUAČNÍ VÝKRES - POLYGON 1, list kladu P1-4





SITUAČNÍ VÝKRES - POLYGON 1, list kladu P1-5



## SITUAČNÍ VÝKRES - POLYGON 1, list kladu P1-6

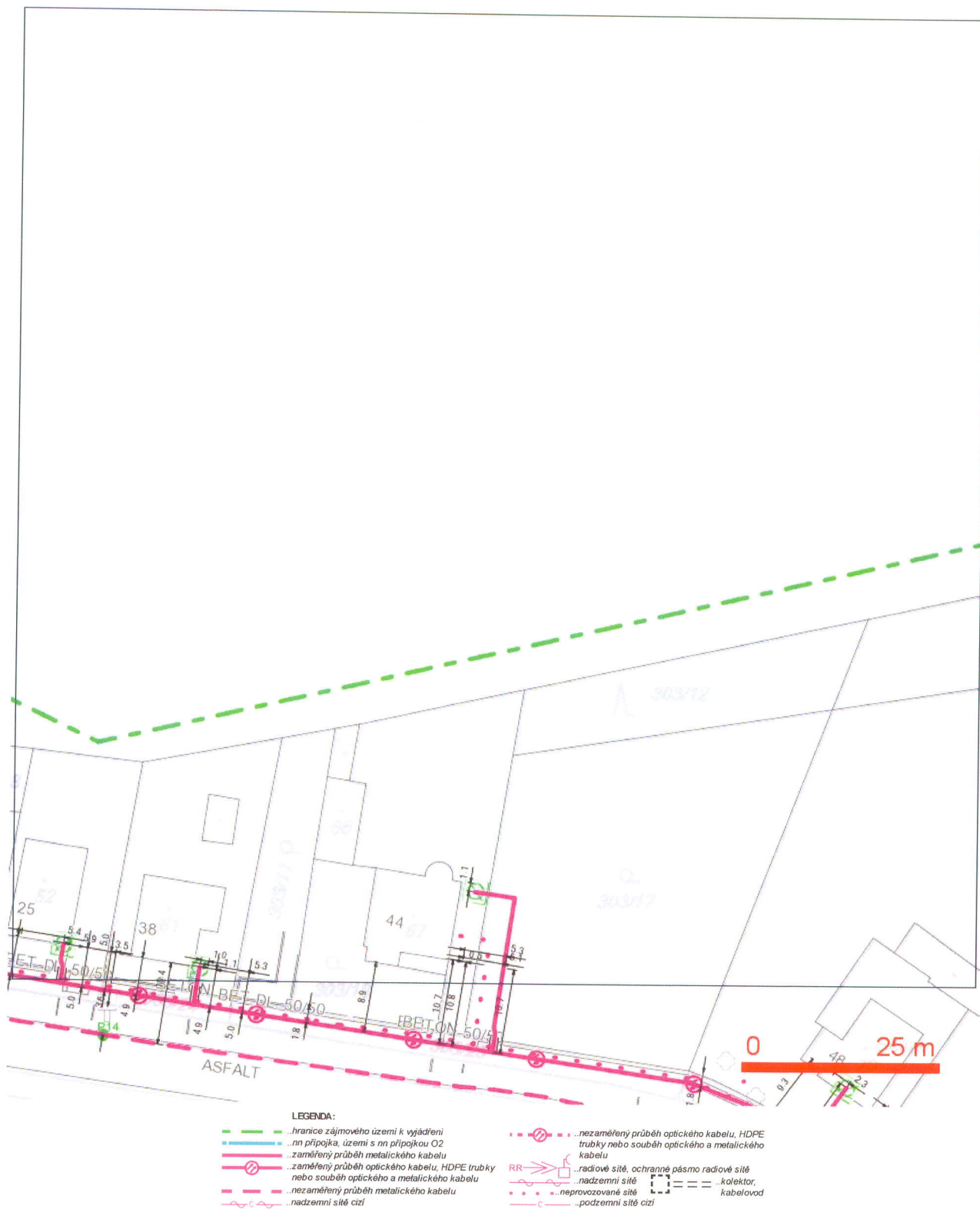




SITUAČNÍ VÝKRES - POLYGON 1, list kladu P1-7



## SITUAČNÍ VÝKRES - POLYGON 1, list kladu P1-8

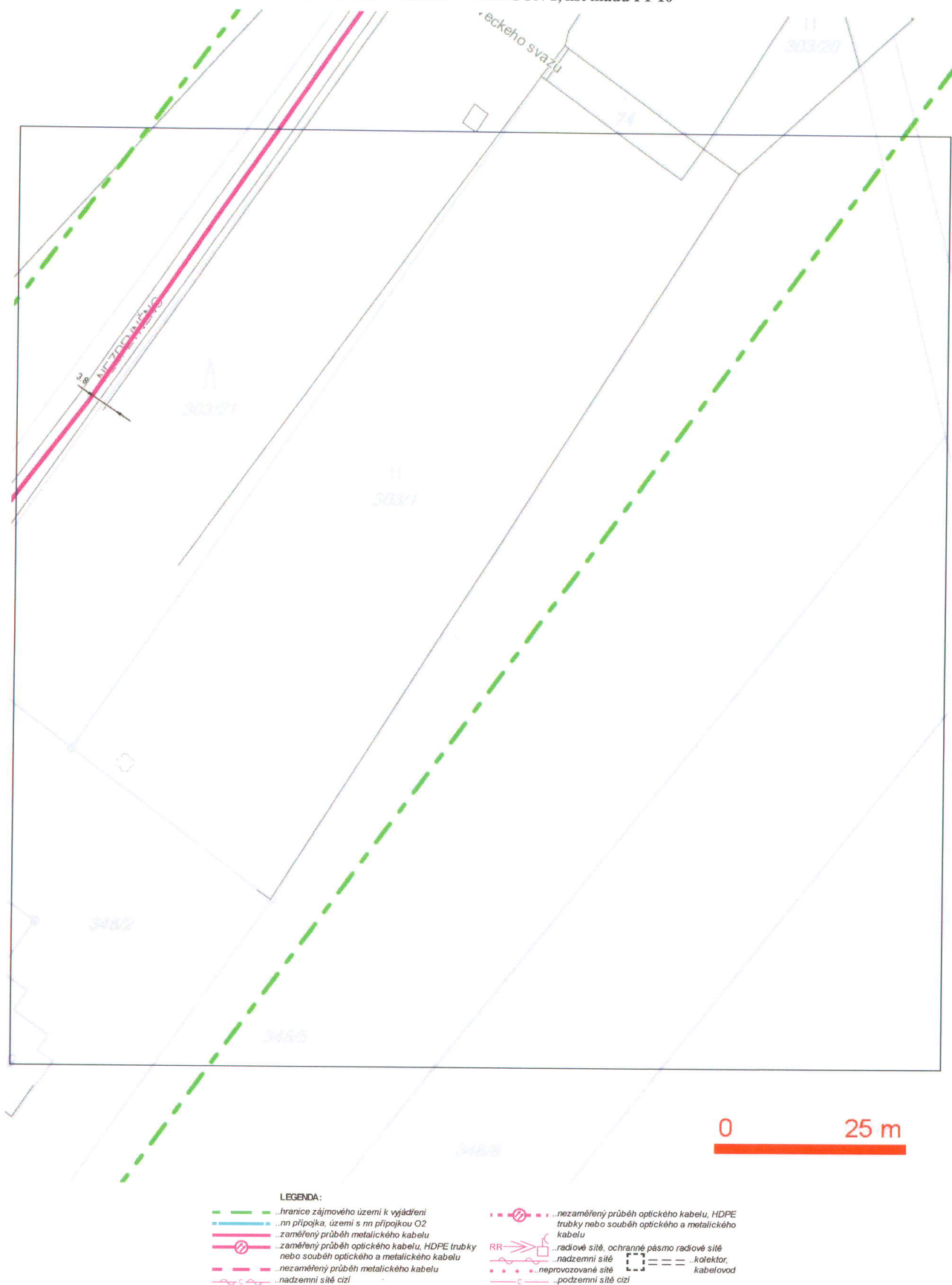




## SITUAČNÍ VÝKRES - POLYGON 1, list kladu P1-9

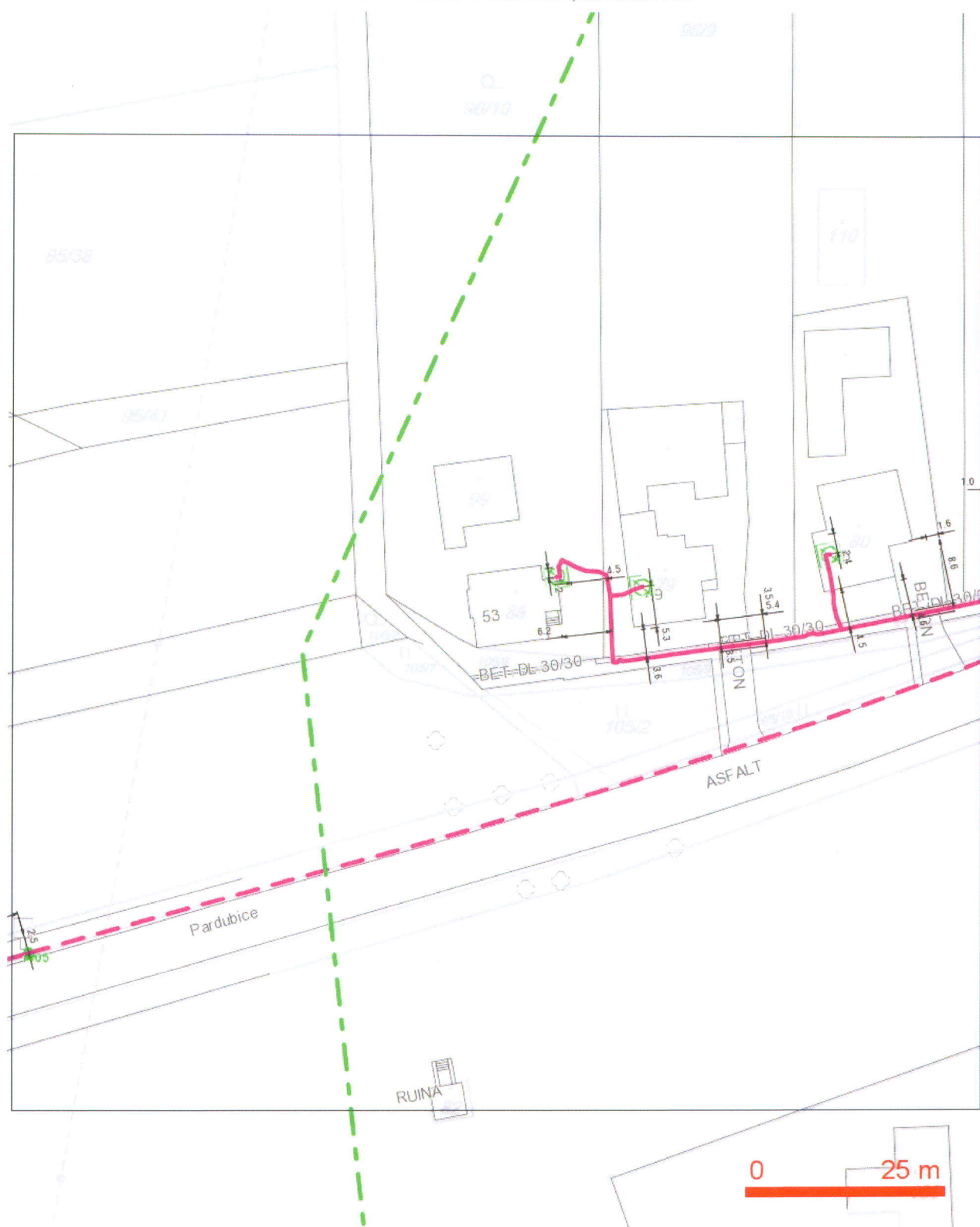


**SITUAČNÍ VÝKRES - POLYGON 1, list kladu P1-10**





**SITUAČNÍ VÝKRES - POLYGON 1, list kladu P1-11**



- LEGENDA:**
- |  |   |  |   |
|--|---|--|---|
|  | ...hranice zájmového území k vyjádření  |  | ...nezaměřený průběh optického kabelu, HDPE trubky nebo souběh optického a metalického kabelu |
|  | ...n. přípojka, území s n. přípojkou C2   |  | ...radiové sítě, ochranné pásmo radiové sítě  |
|  | ...zaměřený průběh metalického kabelu   |  | ...nadzemní sítě  |
|  | ...zaměřený průběh optického kabelu, HDPE trubky nebo souběh optického a metalického kabelu |  | ...neprovzatčené sítě   |
|  | ...nezaměřený průběh metalického kabelu   |  | ...podzemní sítě cizí   |
|  | ...nadzemní sítě cizí   |  |   |

SITUAČNÍ VÝKRES - POLYGON 1, list kladu P1-12

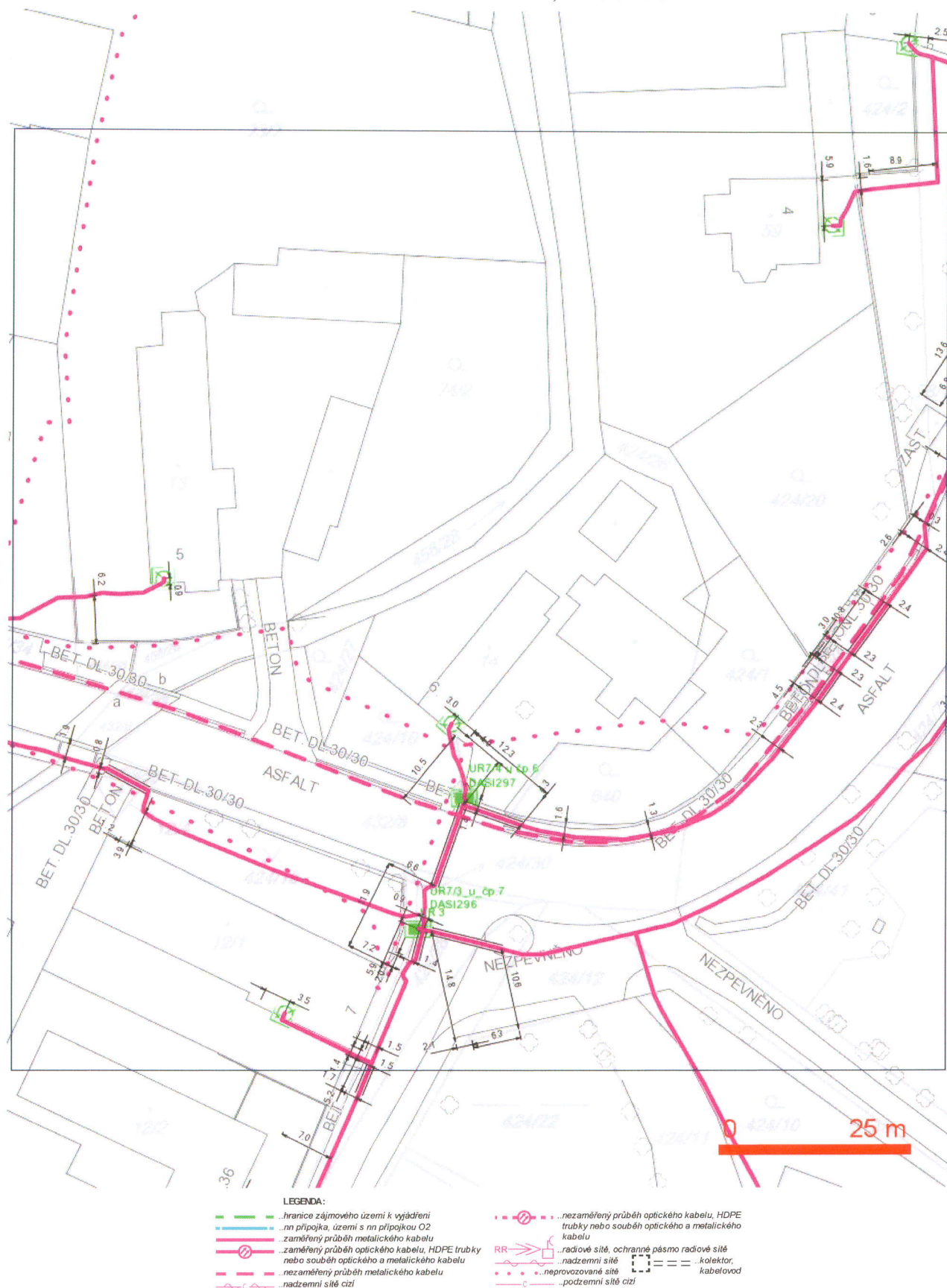


LEGENDA:

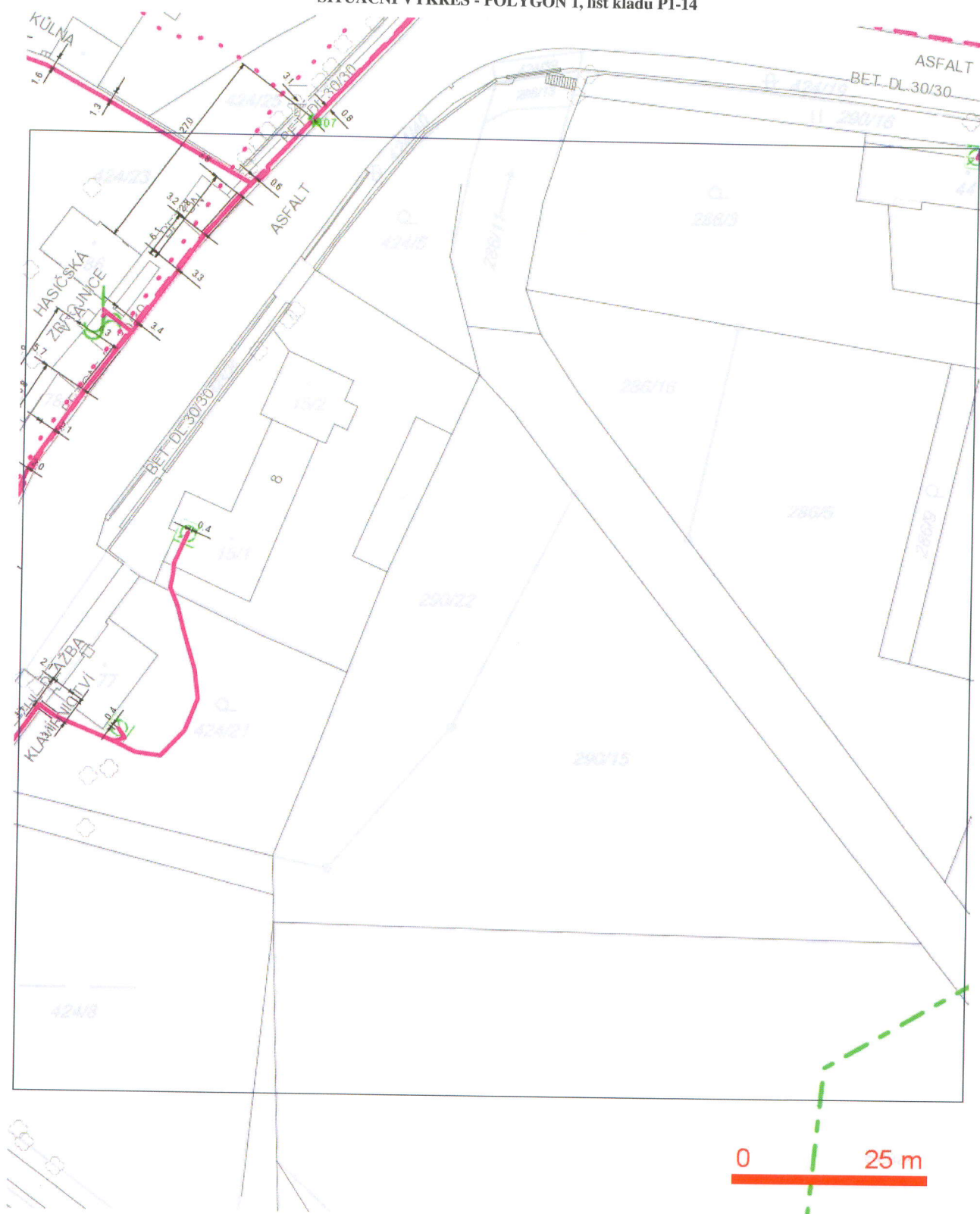
- hranice zájmového území k vyjádření
- nn přípojka, území s nn přípojkou O2
- zaměřený průběh metalického kabelu
- zaměřený průběh optického kabelu, HDPE trubky nebo souběh optického a metalického kabelu
- nezaměřený průběh metalického kabelu
- nadzemní sítě cizí
- nezaměřený průběh optického kabelu, HDPE trubky nebo souběh optického a metalického kabelu
- radiové sítě, ochranné pásmo radiové sítě
- nadzemní sítě
- neprovozované sítě
- podzemní sítě cizí
- kolektor, kabelovod



SITUAČNÍ VÝKRES - POLYGON 1, list kladu P1-13



## SITUAČNÍ VÝKRES - POLYGON 1, list kladu P1-14



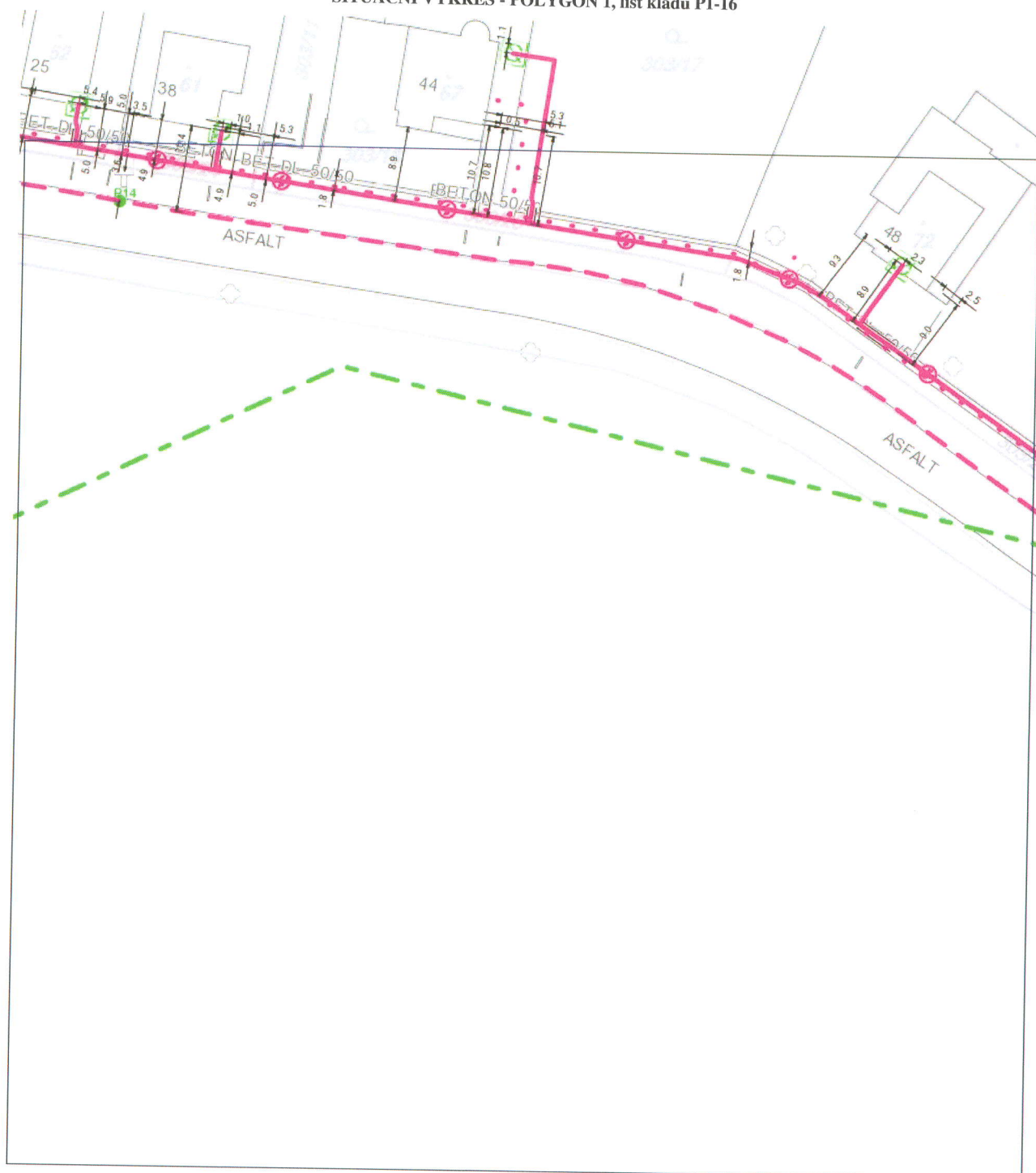
## LEGENDA:

- |  |  |
|--|--|
| — hranice zájmového území k vyjádření  | — nezaměřený průběh optického kabelu, HDPE trubky nebo souběh optického a metalického kabelu |
| — nn přípojka, území s nn přípojkou O2   | RR — radiové sítě, ochranné pásmo radiové sítě   |
| — zaměřený průběh metalického kabelu   | — nadzemní sítě  |
| — zaměřený průběh optického kabelu, HDPE trubky nebo souběh optického a metalického kabelu | — neprovozané sítě   |
| — nezaměřený průběh metalického kabelu   | — podzemní sítě cizí   |
| — nadzemní sítě cizí   | — kolektor, kabelovod  |





## SITUAČNÍ VÝKRES - POLYGON 1, list kladu P1-16

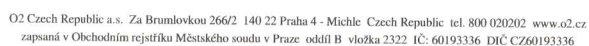


0 25 m

## LEGENDA:

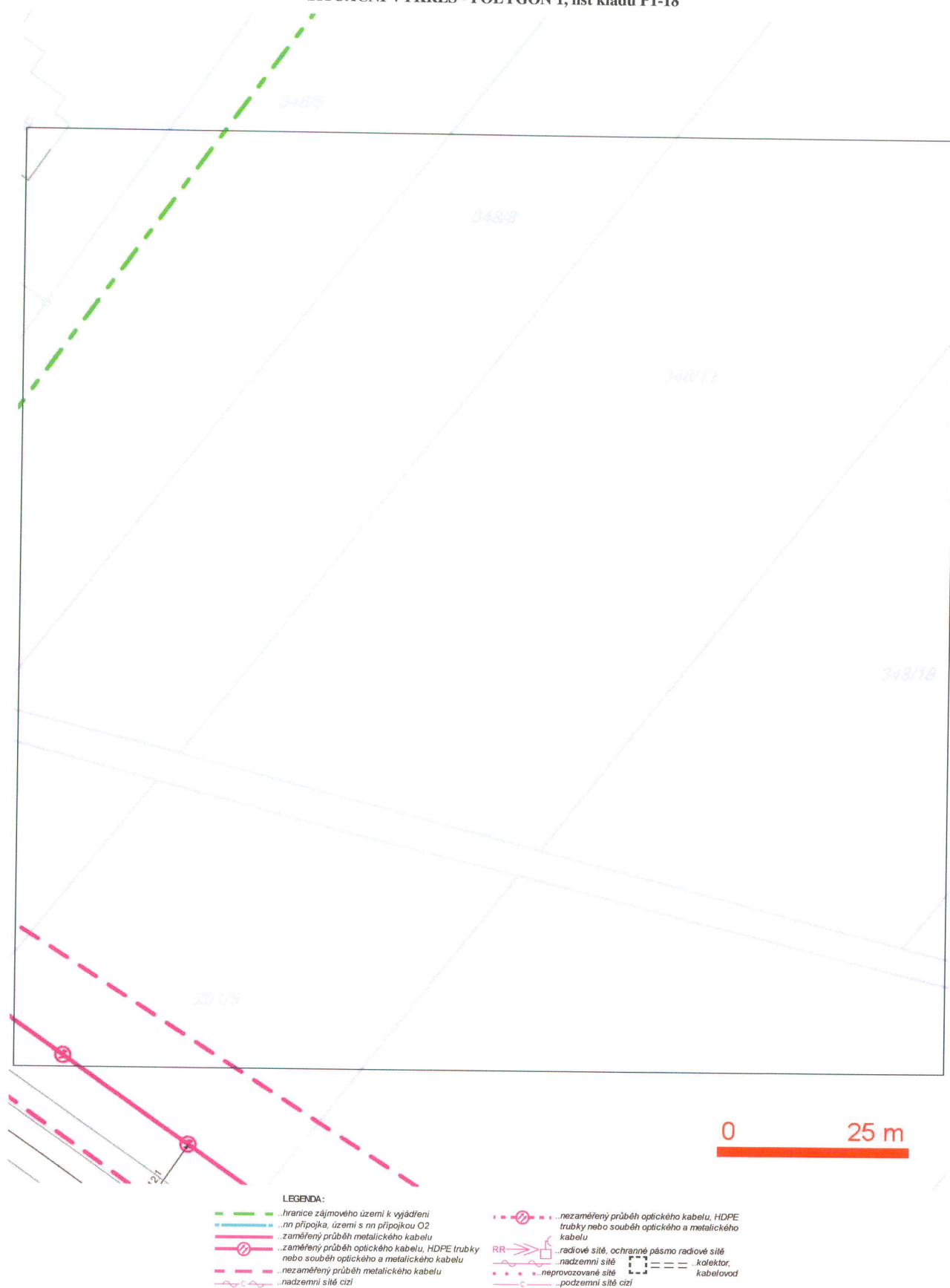
- hranice zájmového území k vyjádření
- nn přípojka, území s nn přípojkou O2
- zaměřený průběh metalického kabelu
- zaměřený průběh optického kabelu, HDPE trubky nebo souběh optického a metalického kabelu
- nezaměřený průběh metalického kabelu
- nadzemní síť cizí
- nezaměřený průběh optického kabelu, HDPE trubky nebo souběh optického a metalického kabelu
- nadzemní síť
- neprovozovaná síť
- podzemní síť cizí
- radiové síť, ochranné pásmo radiové sítě
- kolektor, kabelovod

**SITUAČNÍ VÝKRES - POLYGON 1, list kladu P1-17**





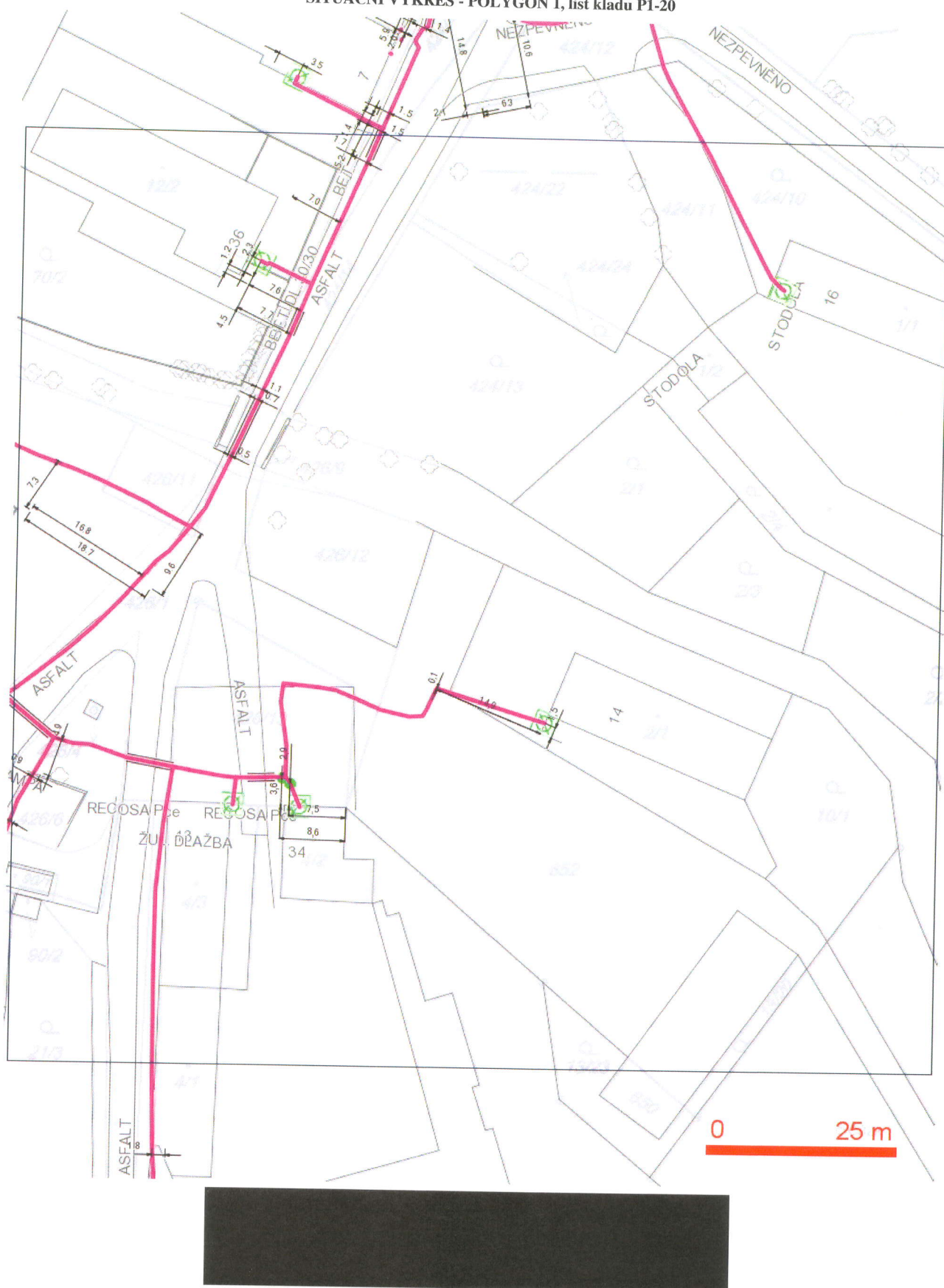
**SITUAČNÍ VÝKRES - POLYGON 1, list kladu P1-18**



**SITUAČNÍ VÝKRES - POLYGON 1, list kladu P1-19**

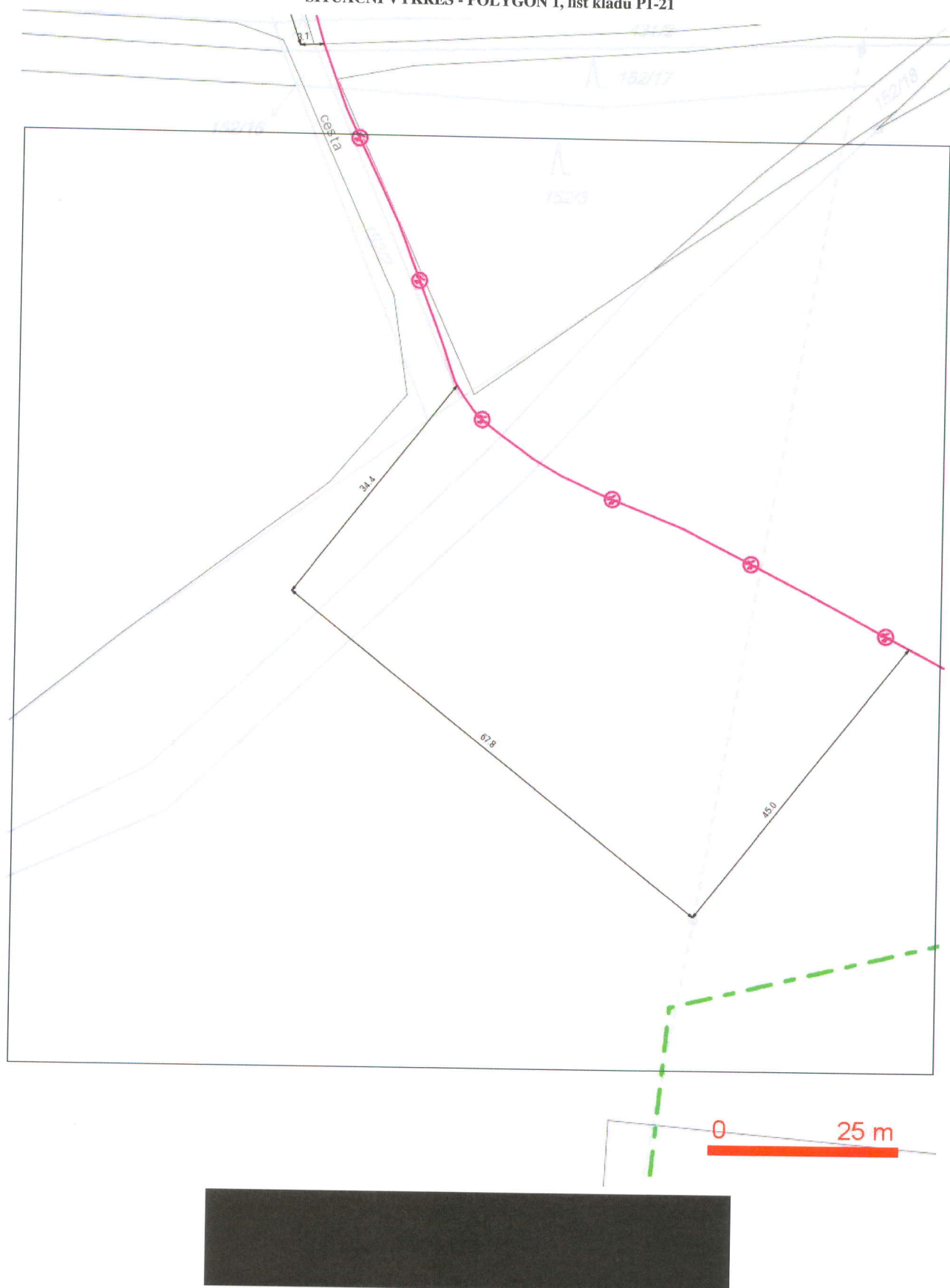


**SITUAČNÍ VÝKRES - POLYGON 1, list kladu P1-20**

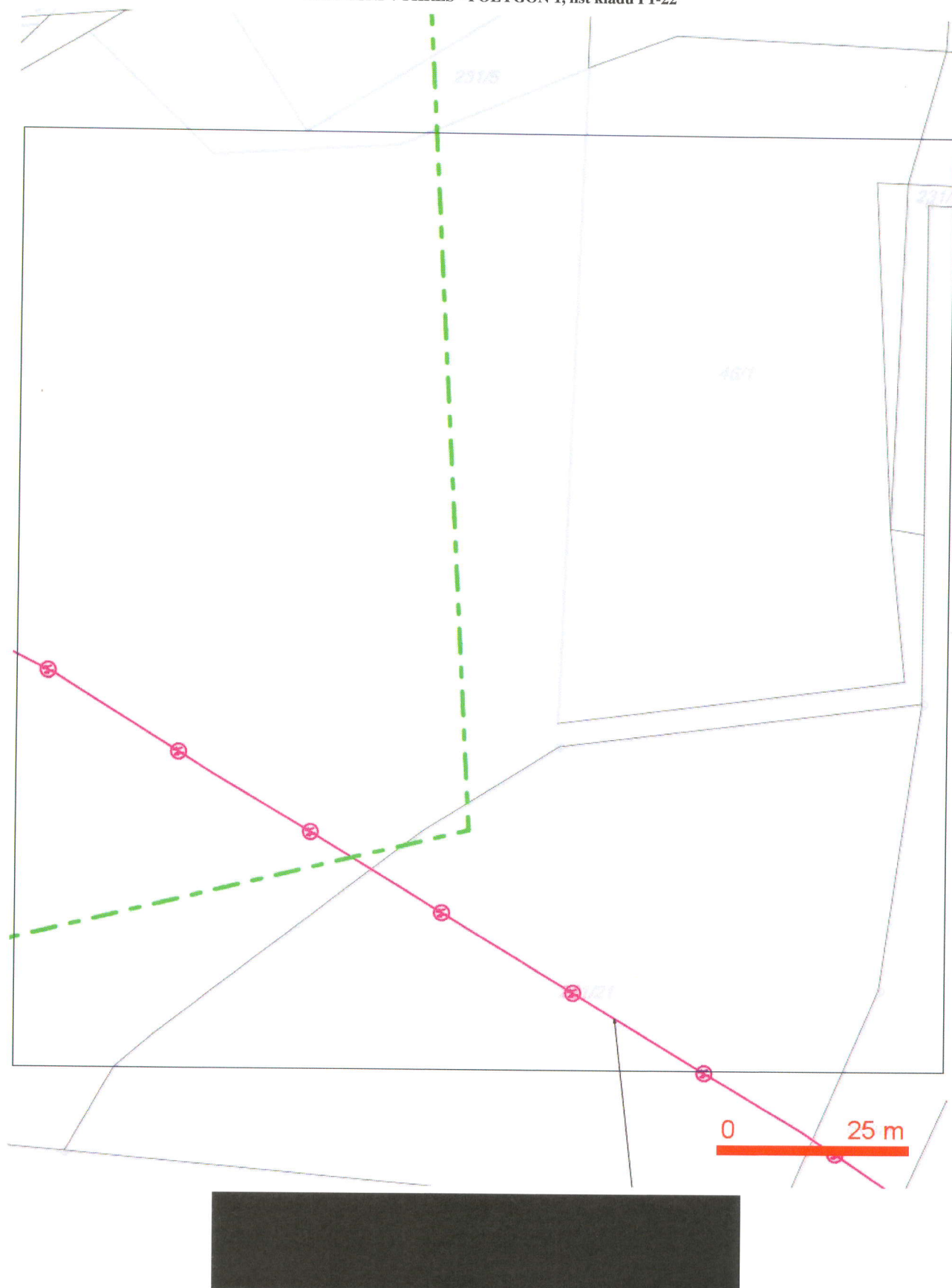




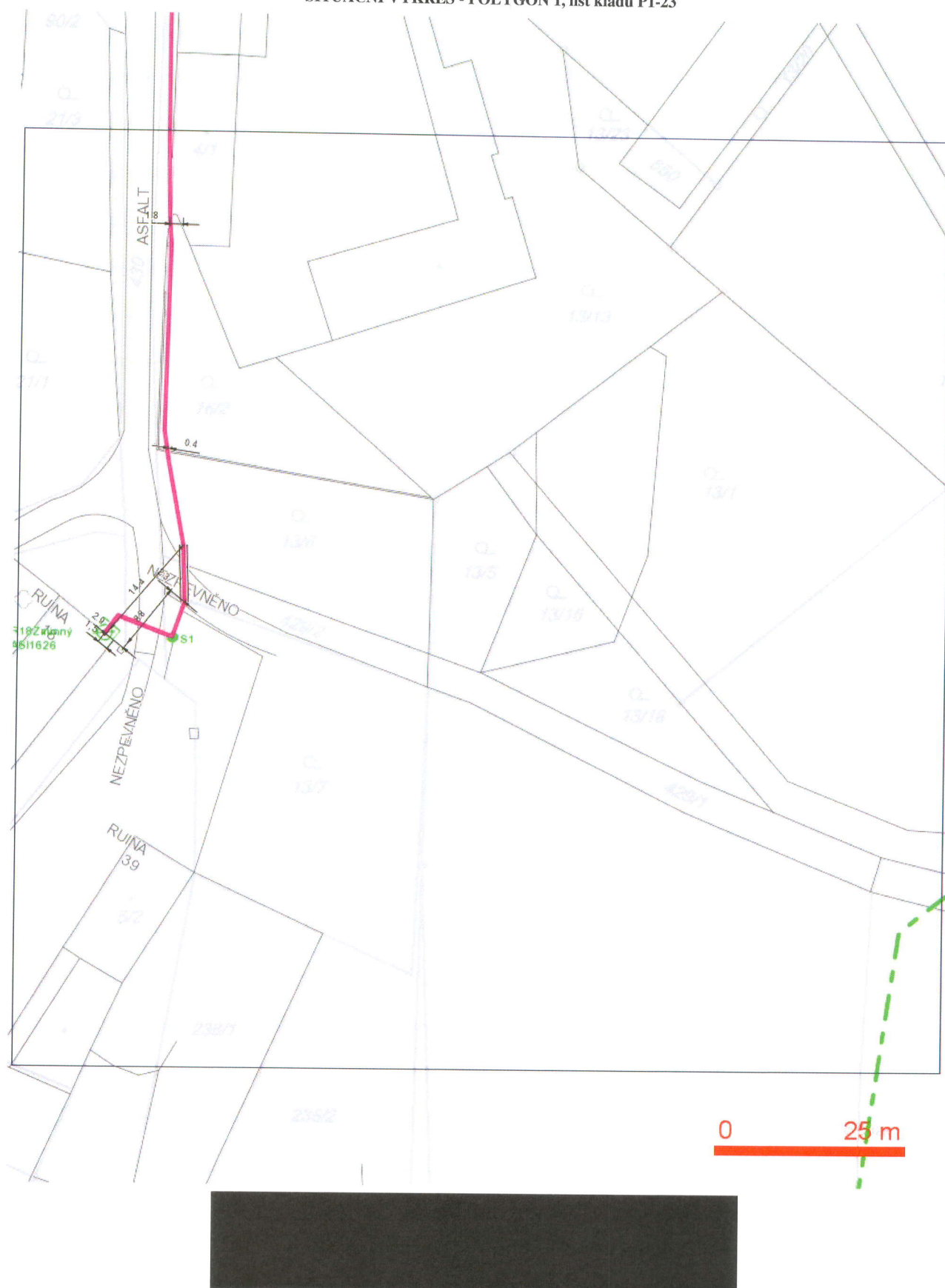
**SITUAČNÍ VÝKRES - POLYGON 1, list kladu P1-21**



## SITUAČNÍ VÝKRES - POLYGON 1, list kladu P1-22

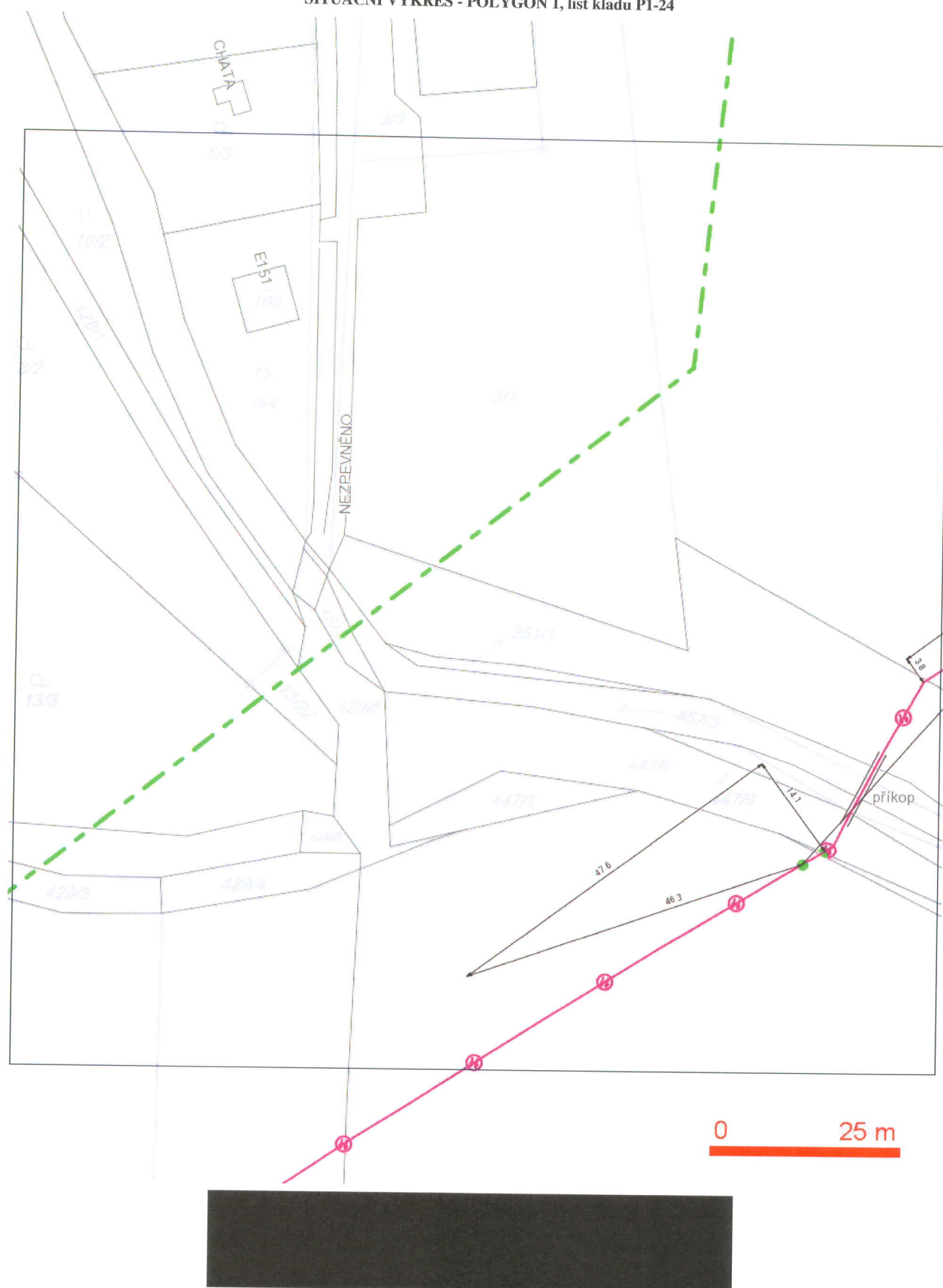


## SITUAČNÍ VÝKRES - POLYGON 1, list kladu P1-23

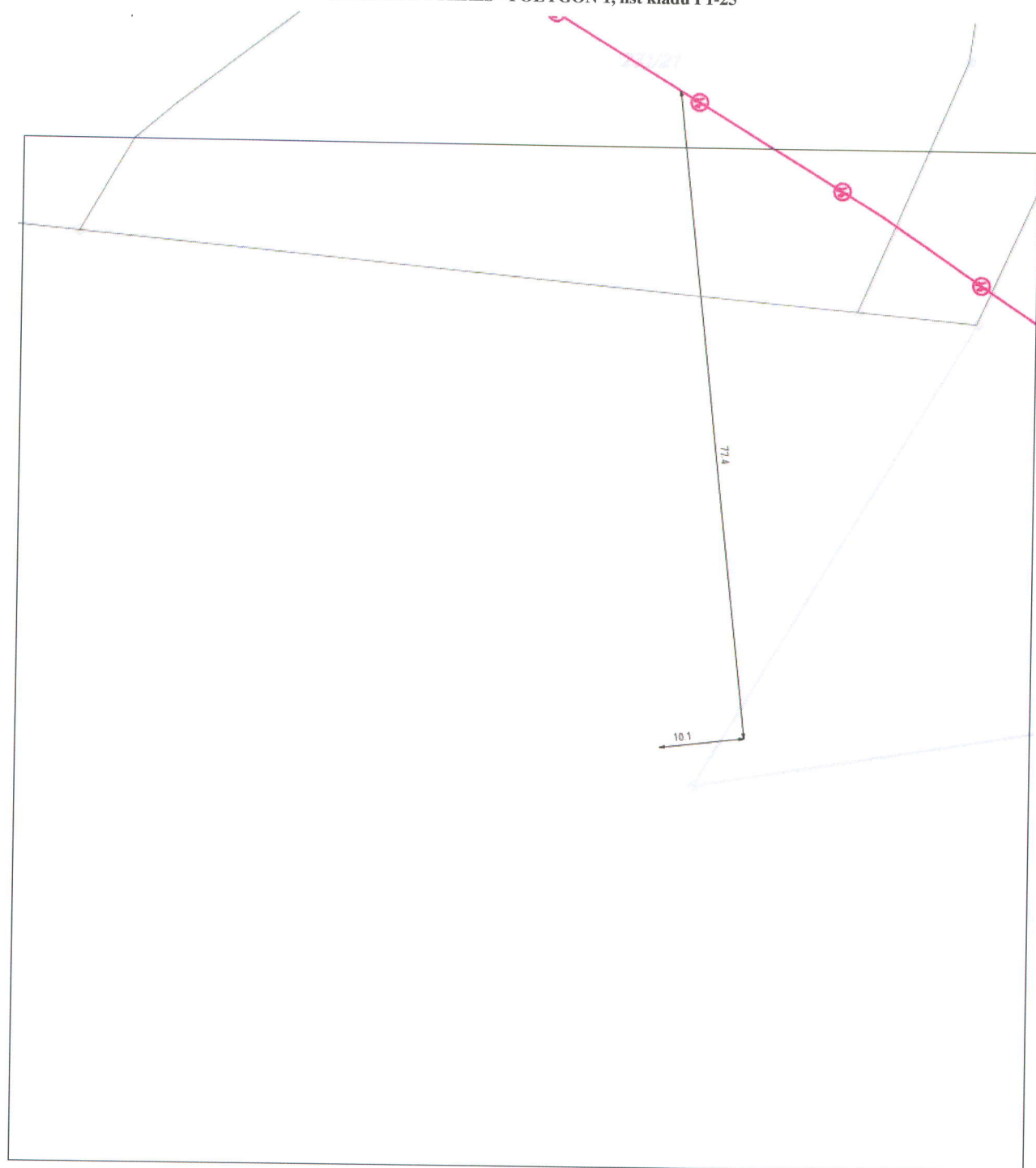




## SITUAČNÍ VÝKRES - POLYGON 1, list kladu P1-24



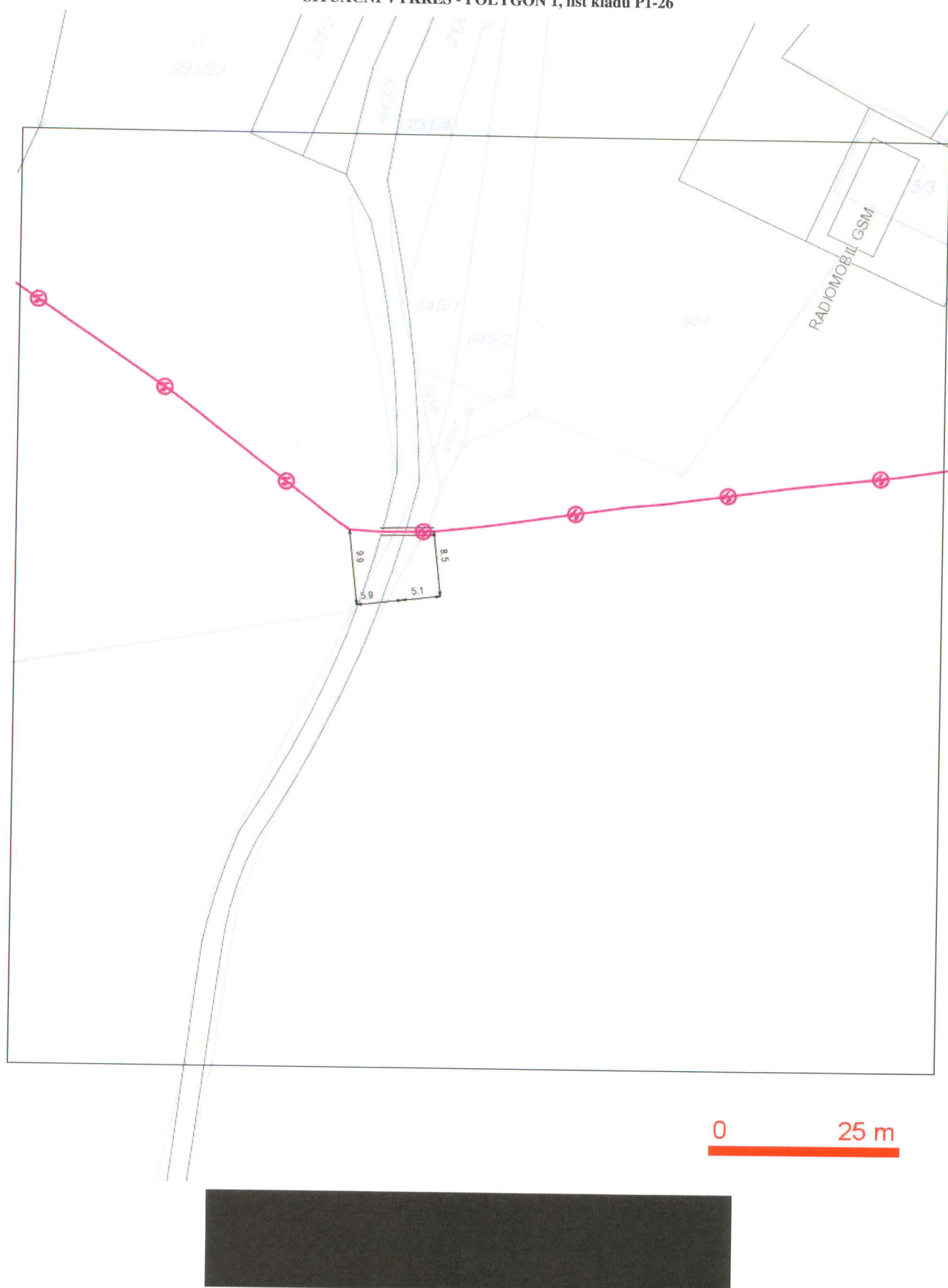
## SITUAČNÍ VÝKRES - POLYGON 1, list kladu P1-25



0 25 m

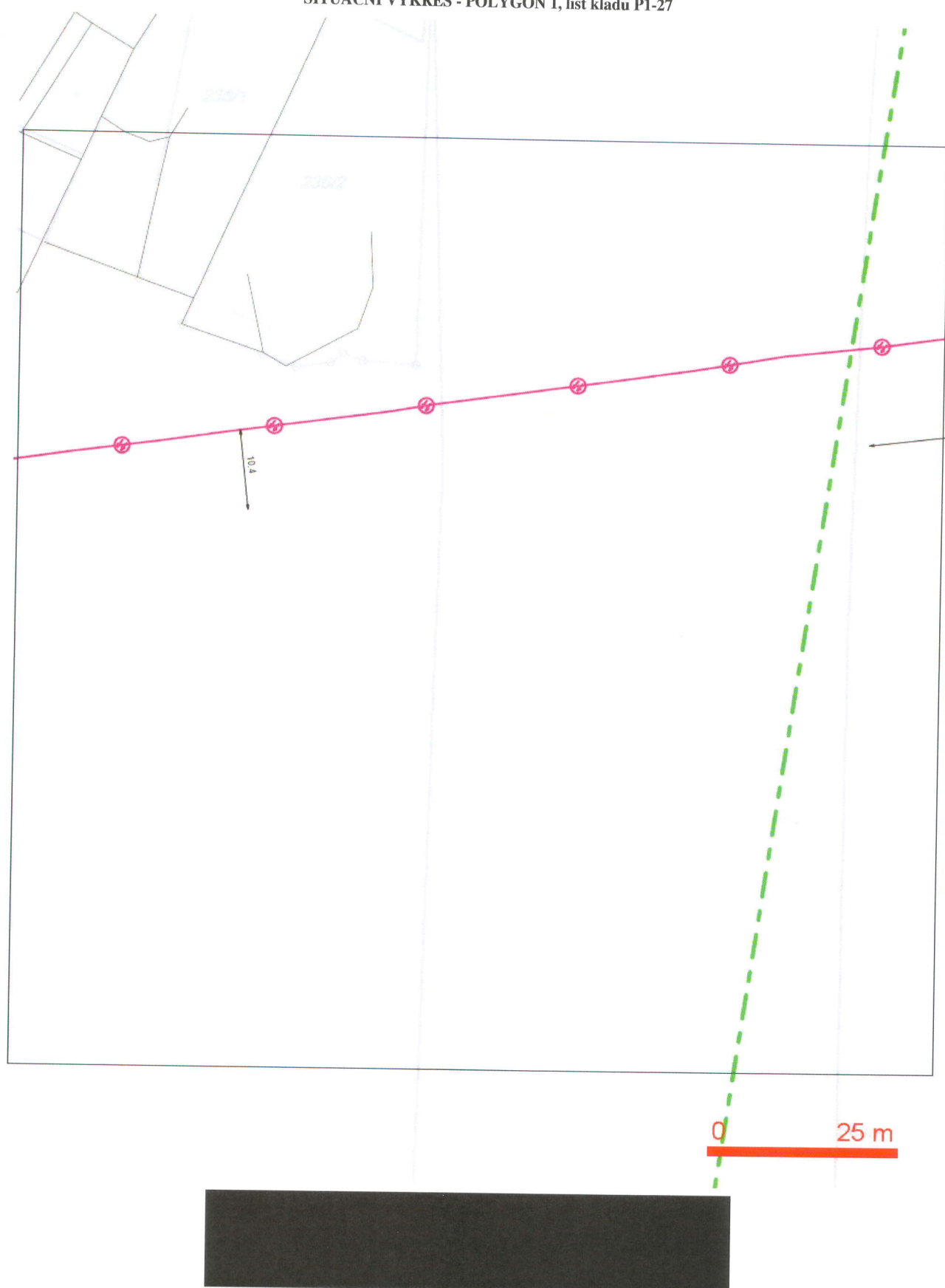


## SITUAČNÍ VÝKRES - POLYGON 1, list kladu P1-26

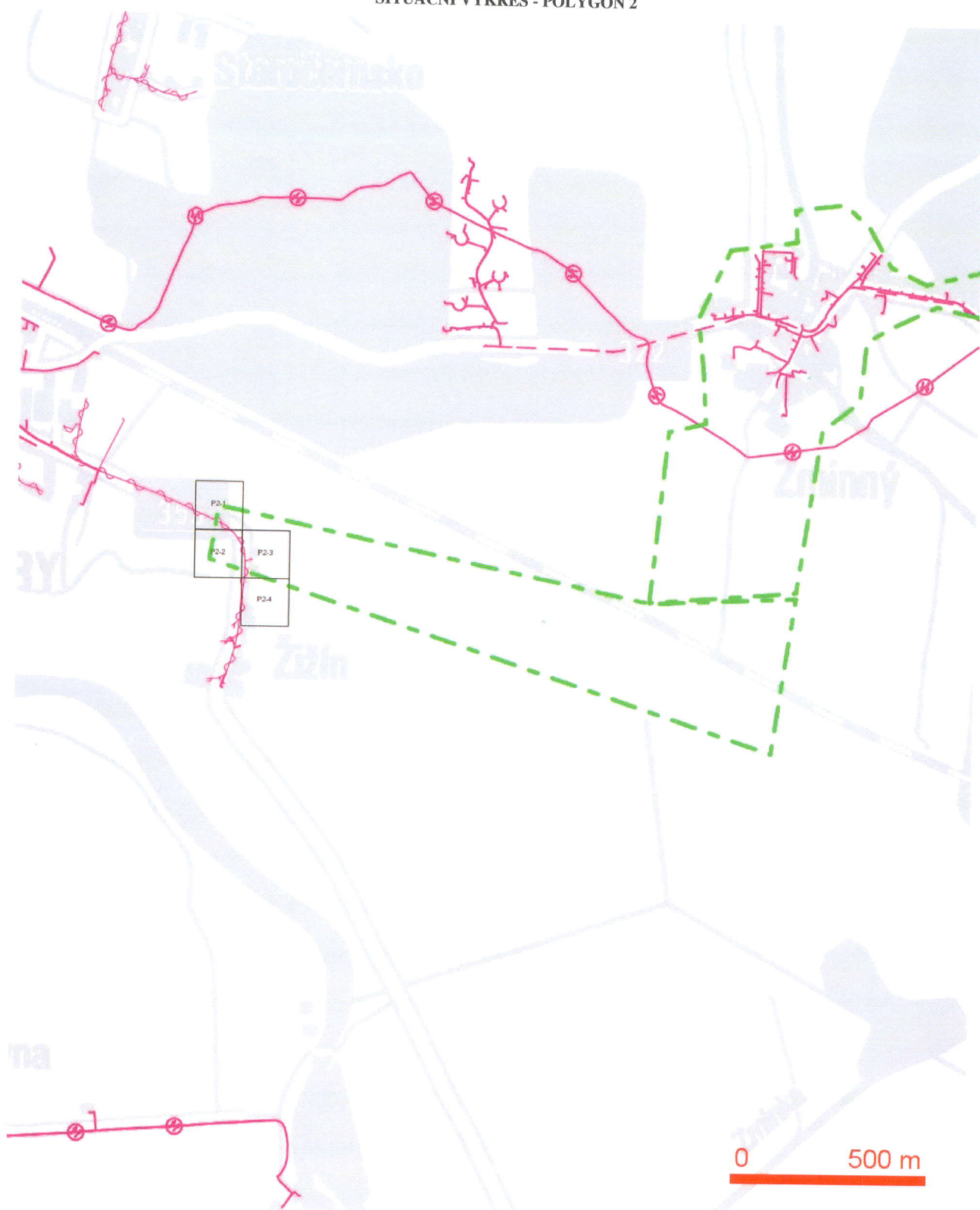




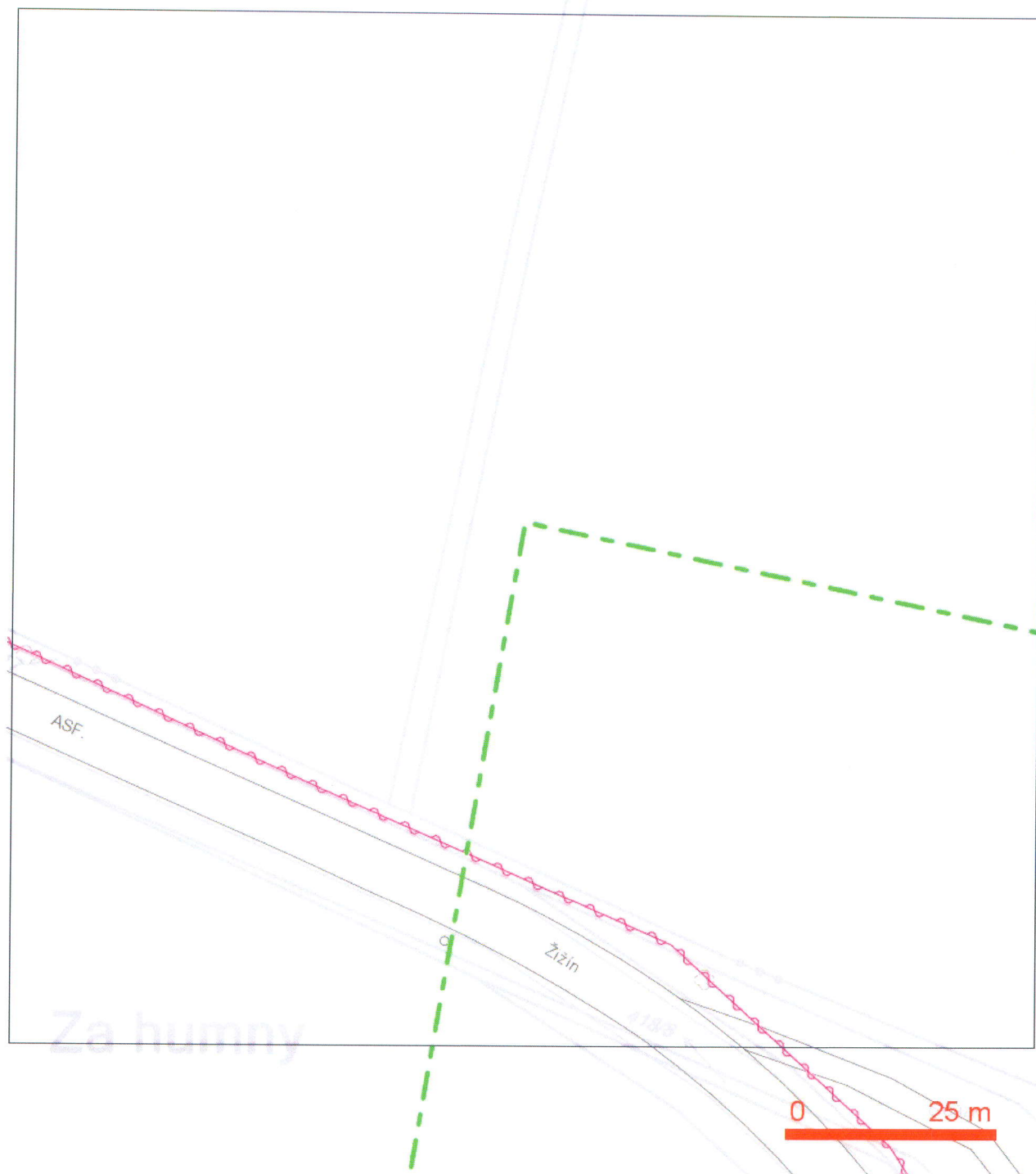
## SITUAČNÍ VÝKRES - POLYGON 1, list kladu P1-27



## SITUAČNÍ VÝKRES - POLYGON 2

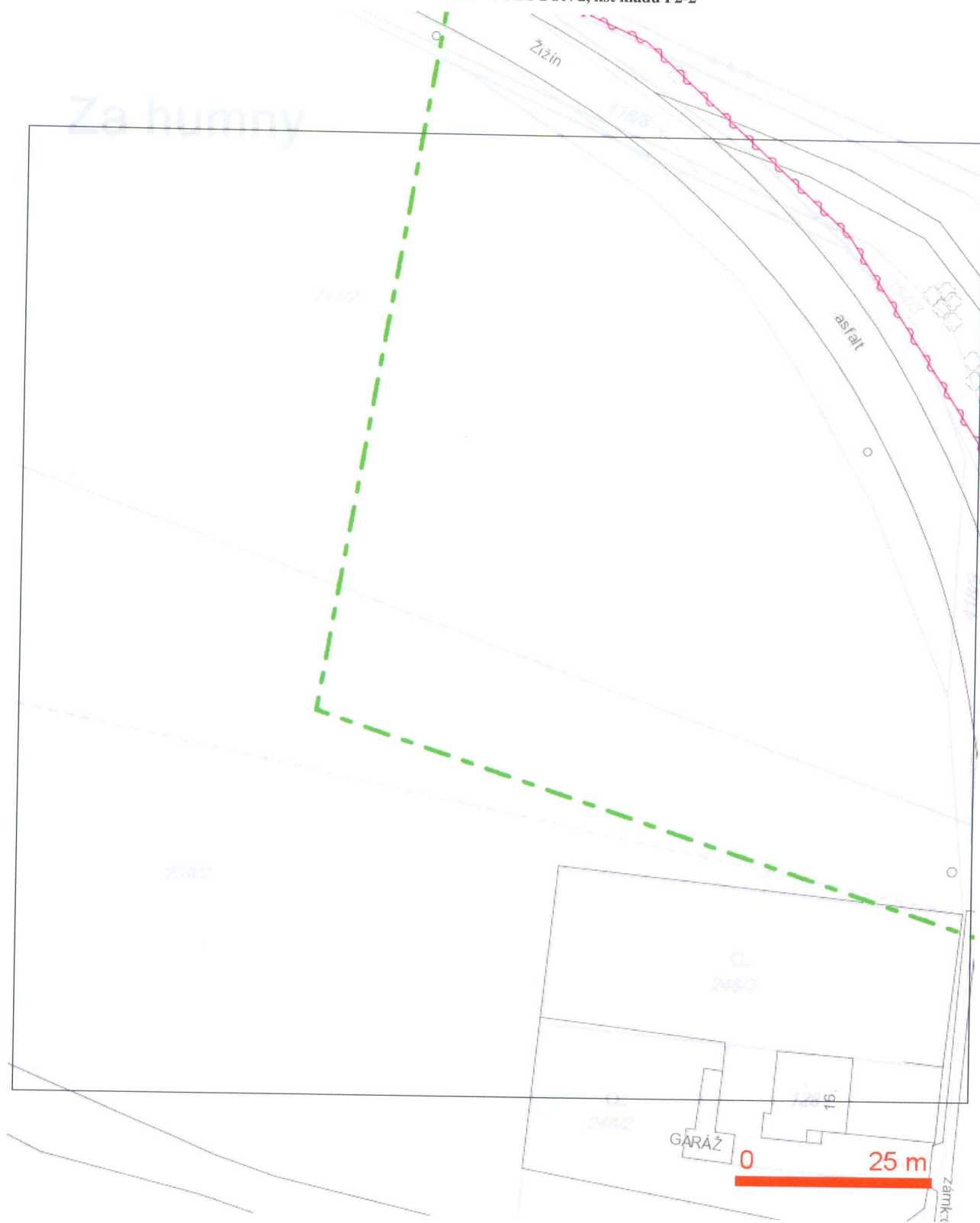


## SITUAČNÍ VÝKRES - POLYGON 2, list kladu P2-1





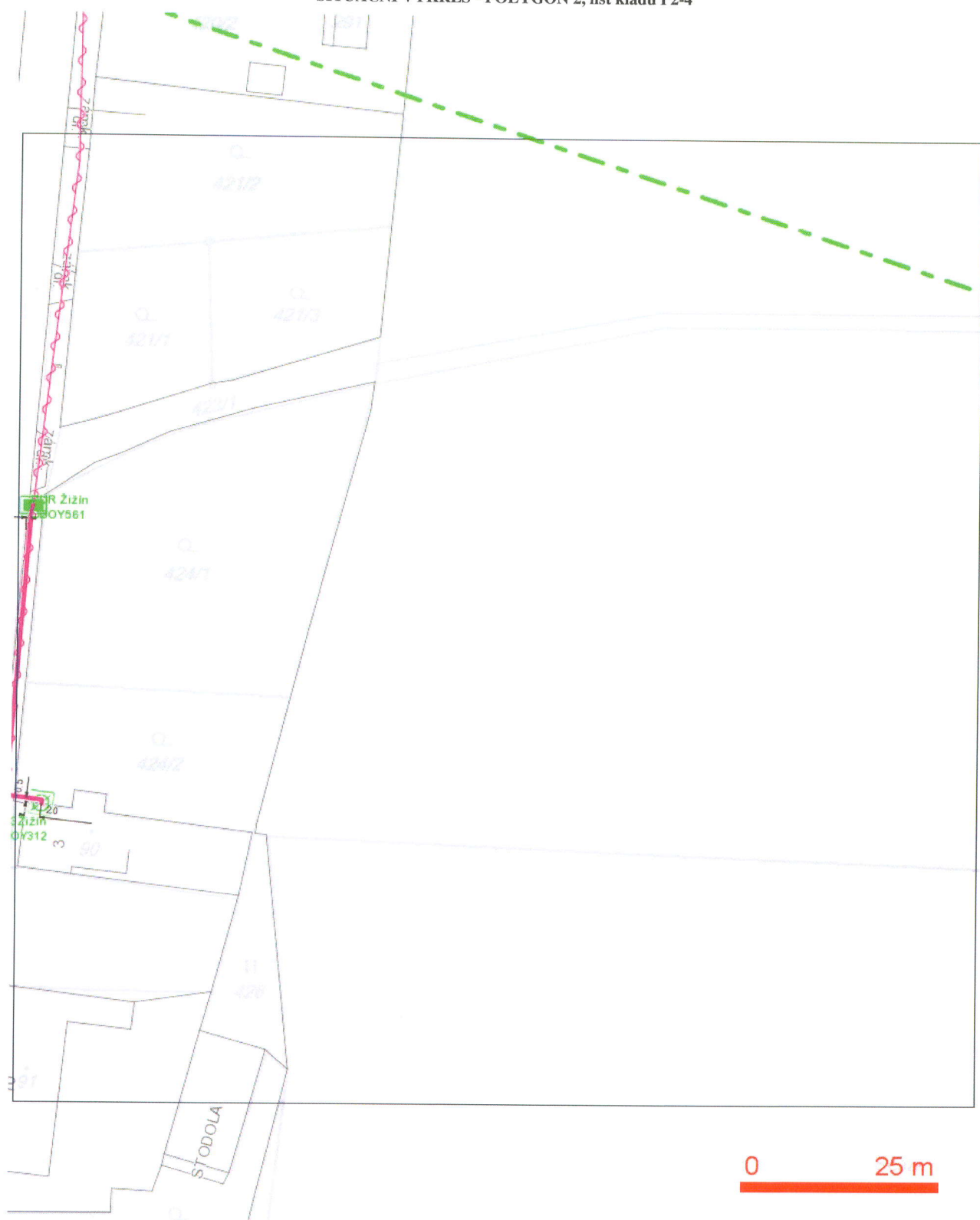
**SITUAČNÍ VÝKRES - POLYGON 2, list kladu P2-2**



## SITUAČNÍ VÝKRES - POLYGON 2, list kladu P2-3



**SITUAČNÍ VÝKRES - POLYGON 2, list kladu P2-4**





Milena Hřebočková

**Váš dopis:**  
21.04.2015

**Naše č.j.:**  
POS 358/15

**Vyřizuje:**  
Bůta/495554553

**Datum:**  
21.4.2015

**Věc:** Stanovení podmínek ochrany sítě elektronických komunikací společnosti O2 Czech Republic a.s. (dále jen SEK) pro stavbu: "kanalizace v k.ú. Zminný a Černá za Bory".

Vážení,

na základě vydaného vyjádření o existenci SEK č.j. 520102/15 a předložené situace stavby se zákresem stávající SEK, Vám vydávám následující vyjádření:

- 1 Pokládka IS v souběhu a křížení se SEK musí být provedena, dle doporučující normy ČSN 73 6005.
- 2 V místě křížení s IS je nutno SEK uložit do chráničky s přesahem na každou stranu 0,5 m (pozor, ve společném výkopu může být více prvků HDPE trubky a metalické kabely).
- 3 Za předpokladu ověření uložení SEK příčnými sondami za použití vhodného nářadí, je možno provádět zemní práce v ochranném pásmu a umístit stavbu pevně spojenou se zemí do ochranného pásma SEK v min. vzdálenosti 0,5 m od krajního vedení.
- 4 Úspěšný kolaudační souhlas stavby je podmíněn kladným zápisem o kontrole před záhozem odkryté SEK.
- 5 V případě dodržení podmínek ochrany uvedených v bodech 1 - 4, které budou ošetřeny v rozhodnutí stavebního úřadu, nemáme k navrhované stavbě žádných dalších připomínek.

S pozdravem

O2 Czech Republic a.s.  
Za Brumlovkou 266/2  
140 22 Praha 4  
DIČ: CZ60193336  
855

Specialista ochrany sítě Bůta Jiří

**Městský úřad Dašice**  
Odbor majetku a silničního správního úřadu  
Komenského 25, 533 03 Dašice

Č.j.:OMaSSÚ/0111/2015/Le


Dašice 29. 1. 2015

**JAFIS s.r.o.**  
**Moravská 786**  
**570 01 Litomyšl**

**Vyjádření k existenci podzemních a nadzemních zařízení v rámci stavby: „Kanalizace  
Dašice, místní část Zminný“.**

Odbor majetku a silničního správního úřadu Městského úřadu v Dašicích obdržel dne 14. 1. 2015 žádost o vyjádření k existenci podzemních a nadzemních zařízení v rámci výše uvedené stavby. Z hlediska dopravy a vlastnických práv Města Dašice sdělujeme, že v trase navrhované vodovodu se nachází pouze nadzemní i podzemní kabelový rozvod veřejného osvětlení včetně stožárů v majetku Města Dašice (viz situační výkresy z pasportu VO).

Městský úřad Dašice  
Odbor majetku  
a silničního správního úřadu  
Komenského 25, 533 03 Dašice

  
Ivana L e k s o v á  
vedoucí odboru majetku  
a silničního správního úřadu

Příloha: 5 x situace

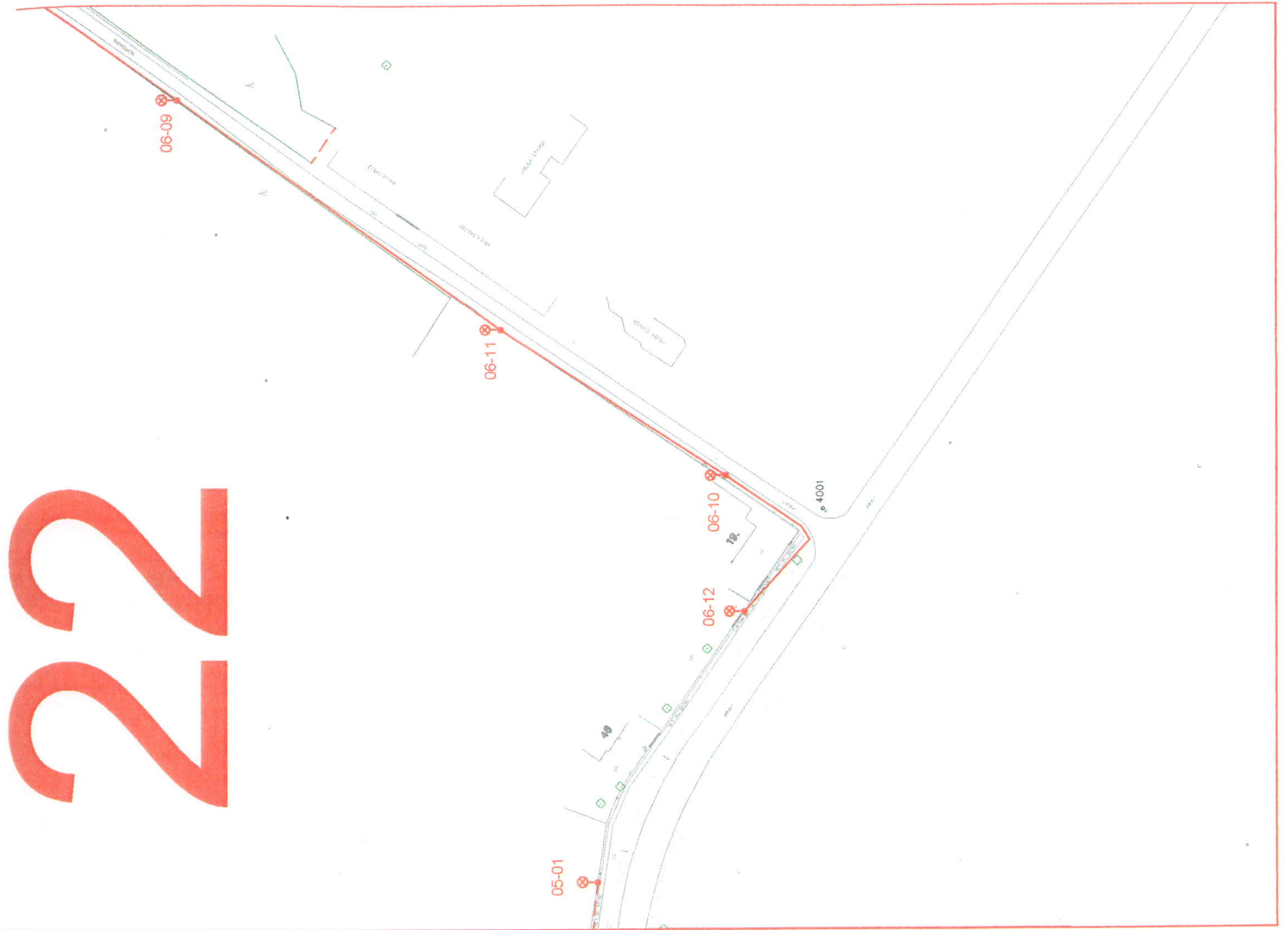
Vyřizuje : Ivana Leksová  
Tel.: 466 799 418, 774 760 376





21





23









Vyřizuje: Dundáček Petr

E-mail: petr.dundacek@t-mobile.cz

Jafis s.r.o.  
Milena Hřebočková  
Moravská 786  
57001 Litomyšl

Naše značka: E02000/16

V Praze dne: 21.1.2016

**Vyjádření a stanovení podmínek pro udělení souhlasu s umístěním stavby v ochranném pásmu sítě technické infrastruktury ( TI ) společnosti T-Mobile Czech Republic a.s.**

Vydané podle § 101 ZÁKONA Č. 127/2005 Sb., o elektronických komunikacích a o změně některých souvisejících zákonů ( zákon o elektronických komunikacích – dále jen ZEK ), ve znění pozdějších předpisů a §161 zákona č. 183/2006 Sb., o územním plánování a stavebním řádu ( stavební zákon) či dle dalších příslušných právních předpisů

**Věc: Kanalizace Dašice místní část Zminný**

Stupeň: Jiný důvod

V dané lokalitě se nachází technická infrastruktura ( TI ) společnosti **T-Mobile Czech Republic a.s.**, která je nezbytná pro provoz elektronického zařízení veřejné telekomunikační sítě.

Dle předložené dokumentace dojde ke kolizi s TI typu:

Optické trasy	Ano
Mikrovlnné (MW) spoje	Ne
Elektropřipojky (vedení NN)	Ano
Základnové stanice	Ano

Pro řešení kolize postupujte podle instrukcí v přílohách podle typu TI v kolizi:

Optické trasy	Příloha č.3
Mikrovlnné (MW) spoje	Příloha č.4
Elektropřipojky (vedení NN)	Příloha č.5
Základnové stanice	Příloha č.6

Při splnění podmínek uvedených v přílohách podle druhu kolize s TI souhlasí společnost T-Mobile Czech Republic a.s. s výstavbou v zájmovém území.

Nedodržení těchto podmínek je hrubým porušením právních povinností podle zákona 127/2005 Sb., O elektronických komunikacích.

Toto stanovisko má platnost 1 rok.

**T-Mobile**  
T-Mobile Czech Republic a.s.  
Tomáčkova 2144/1  
148 00 Praha 4  
IČ 649 49 981, DIČ CZ64949681

Ochrana sítí

Technologický úsek



**PRO SPOLEČNÉ ZÁŽITKY**

## **Seznam příloh**

Příloha č.1 - Rekapitulace žádosti

Příloha č.2 - Situační plán

Příloha č.3 - Kolize s optickou trasou

Příloha č.4 - Kolize s mikrovlnnými spoji

Příloha č.5 - Kolize s elektropřípojkou

Příloha č.6 - Kolize se základovou stanicí

Příloha č.7 - Popis DGN výkresů s průběhy tras optických vedení a elektropřípojky (vedení NN).





Příloha č. 1

**Rekapitulace žádosti o vyjádření k existenci sítě elektronických komunikací**

Číslo žádosti: **E02000/16**  
Název stavby /akce: **Kanalizace Dašice místní část Zmínny**  
Datum podání žádosti: **21.1.2016**  
Důvod žádosti: **Jiný důvod**  
Popis jiného důvodu žádosti: **provádění stavby**  
Poznámka:

**Žadatel**

Firma / organizace: **Jafis s.r.o.**  
IČ: **25963244**  
DIČ: **CZ25963244**  
Kontaktní osoba: **Milena Hřebáčková**  
Adresa: **Moravská 786**  
Město / obec: **Litomyšl**  
PSČ: **57001**  
Stát:  
E-mail: **hrebackova@jafis.cz**  
Telefonní číslo: **603594416**

**Stavebník**

Firma / organizace: **Město Dašice**  
Kontaktní osoba: **Ing. Jiří Kysilka**  
Adresa: **Komenského 25**  
Město / obec: **Dašice**  
PSČ: **53300**  
Stát:  
E-mail: **mesto@dasice.cz**  
Telefonní číslo: **466 799 411**

**Stavba**

Výška nad terénem (metry): **0 m**  
Projektant: **Jafis s.r.o. Moravská 786 Litomyšl**  
Druh stavby: **Infrastruktura**  
Hodnota projektu: **18 mil. Kč**  
Měsíc zahájení stavby: **04/2016**  
Měsíc ukončení stavby: **11/2017**

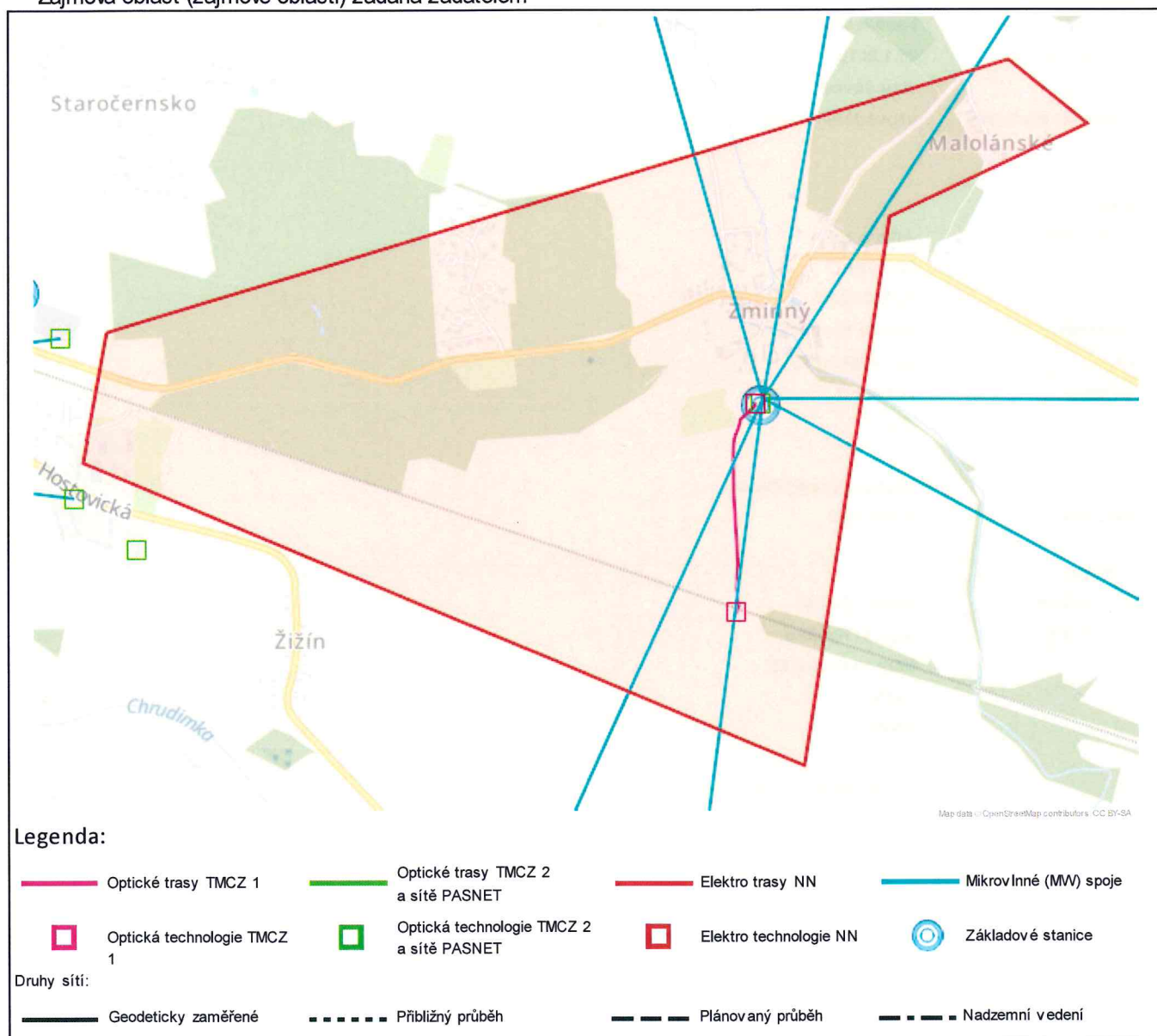
**Odeslání stanoviska**

E-mail: **hrebackova@jafis.cz**

Příloha č. 2

## Situační plánek

Zájmová oblast (zájmové oblasti) zadaná žadatelem



Geometrie zájmové oblasti (zájmových oblastí) žádosti ve formátu WKT a souřadnicovém systému S-JTSK. Zkopírováním textu lze geometrii zobrazit v jakémkoli softwaru podporujícím formát WKT.

GEOMETRYCOLLECTION(POLYGON((-642944.712244577 -1062563.59557557,-643054.446172524

-1062914.97807013,-641144.225104212 -1063993.1823714,-640727.011476413 -1062504.62267757,-640147.207889427

-1062313.66579805,-640346.228870924 -1062111.13562672,-642944.712244577 -1062563.59557557)))



Příloha č.3

### Kolize s optickou trasou

V dotčeném území stavby se nachází technická infrastruktura ( TI ) společnosti T-Mobile CZ a.s. - optické trasy. S ohledem na výstavbu nad stávající trasou a v ochranném pásmu požadujeme splnění následujících podmínek: Pro řešení níže uvedeného, kontaktujte servisního partnera TMCZ, firmu S COM s.r.o. ( Ing.Tmka 603256144 ), v jejíž odpovědnosti je kompletní řešení dotčení sítí pro TMCZ, včetně zajištění schválení na TMCZ, vypracování všech požadovaných stupňů PD, geodetického zaměření a dohledu nad realizací stavby.

Stavebník je dále povinen učinit veškerá potřebná opatření tak, aby nedošlo k poškození TI stavebními pracemi, zejména tím, že zajistí:

- písemné vyznění o zahájení prací a to nejméně 15 dnů předem,
- před zahájením zemních prací vytyčení polohy podzemního telekomunikačního vedení a zařízení přímo ve staveništi (trase),
- prokazatelné seznámení pracovníků, kteří budou provádět práce, s polohou vedení (zařízení),
- upozornění organizace provádějící zemní práce na možnou odchylku uloženého vedení (zařízení) od polohy vyznačené ve výkresové dokumentaci,
- upozornění pracovníků, aby dbali při pracích v těchto místech největší opatrnosti a nepoužívali zde nevhodné nářadí, a také ve vzdálenosti nejméně 1,5m po každé straně vyznačené trasy vedení (zařízení) nepoužívali žádných mechanizačních prostředků (hloubících strojů, sbíječek apod.),
- řádné zabezpečení odkrytého podzemního telekomunikačního vedení (zařízení) proti poškození, odcizení
- odpovídající ochranu kabelů a ochranu kabelové trasy dle platných norem, pokud bude trasa kabelů pojižděna vozidly nebo stavební mechanizací,
- nad trasou TI dodržování zákazu skládek a budování zařízení, která by znemožnila přístup k TI ( včetně, např. trvalých parkovišť apod.).
- bez souhlasu majitele, správce nesnižoval, ani nezvyšovat krytí nad kabelovými trasami,
- při křížení, příp. souběžích podzemních telekomunikačních vedení byla dodržena ČSN 73 6005 „ Prostorové uspořádání sítí technického vybavení“,
- ohlášení ukončení stavby na servisního partnera TMCZ a jeho pozvání ke všem úkonům v řízení o povolení užívání stavby, aby prováděné práce respektovaly podmínky zákona 127/2005 Sb., o elektronických komunikacích a zákona 183/2006 Sb., Stavební zákon a platných prováděcích vyhlášek.

V případě, že stavebník poškodí TI v majetku, nebo správě TMCZ a.s. :

1. je povinen uhradit společnosti TMCZ a.s. smluvní pokutu ve výši 20.000,00 Kč za každou započatou hodinu trvání přerušení kabelu,
2. je povinen uhradit společnosti TMCZ a. s. jednorázovou smluvní pokutu ve výši 500.000,00 Kč.
3. tímto není dotčeno právo TMCZ a.s. na náhradu škody.

Nedodržení těchto podmínek je hrubým porušením právních povinností podle zákona 127/2005 Sb., O elektronických komunikacích.

### Kontaktní pracovníci v případě kolize TMCZ 2 a sítě PASNET:

p. Jan Chřpa - tel. 236 099 824

p. Jan Kárník - tel. 236 099 814

p. Petr Špindler - tel. 236 099 633

p. Martin Marek - tel. 236 099 639

e-mail: [wystavba@t-mobile.cz](mailto:wystavba@t-mobile.cz)

### Kontaktní pracovník v případě kolize TMCZ 1:

servisní partner TMCZ, firma S COM s.r.o. - Ing.Tmka 603256144, v jehož odpovědnosti je kompletní řešení dotčení sítí pro TMCZ 1, včetně zajištění schválení na TMCZ, vypracování všech požadovaných stupňů PD, geodetického zaměření a dohledu nad realizací stavby.





Příloha č.4

### **Kolize s MW spoji**

V dotčeném území provozuje společnost T-Mobile Czech Republic a.s. MW spoje nezbytné pro funkci veřejné telekomunikační sítě.

**Na základě doloženého zákresu dojde ke kolizi s MW spoji.**

S realizací stavby souhlasíme za podmínky uzavření „Smlouvy o úhradě vynaložených nákladů“ na základě které budou uvedené MW spoje přeloženy na náklady investora.

Smlouva bude podepsána, před vydáním stavebního povolení, mezi investorem akce a společností T-Mobile Czech Republic a.s..

V souvislosti se zněním § 100 zákona č. 127/2005 Sb., o elektronických komunikacích, upozorňujeme stavebníka, že za rušení provozu elektronických komunikačních zařízení a sítí nebo provozování rádiových služeb, je považováno i rušení způsobené stíněním nebo odrazy elektromagnetických vln stavbami nebo činnostmi stavebních strojů. Náklady na odstranění rušení stavbami nese vlastník dotčené stavby, náklady na odstranění rušení činnostmi souvisejícími s prováděním stavby nese stavebník. Dále bychom chtěli upozornit na znění §118 a násl. zákona o elektronických komunikacích, kde za porušení výše uvedených činností, v ochranném pásmu komunikačních vedení, je možno uložit pokutu až do výše 2 mil. Kč.



Příloha č.5

### Kolize s elektropřípojkou

V dotčeném území stavby se nachází kabelová trasa elektropřípojky k základnové stanici ( ZS ) naší společnosti. S ohledem na výstavbu nad stávající trasou a v jejím ochranném pásmu požadujeme splnění následujících podmínek: Pro řešení níže uvedeného, kontaktujte servisního partnera T-Mobile CZ a.s. („TMCZ“), firmu S COM s.r.o. ( Ing.Trnka 603 256 144 ), v jejíž odpovědnosti je kompletní řešení dotčení sítě pro TMCZ, včetně zajištění schválení na TMCZ, vypracování všech požadovaných stupňů PD, geodetického zaměření a dohledu nad realizací stavby.

Stavebník je dále povinen učinit veškerá potřebná opatření tak, aby nedošlo k poškození vedení elektropřípojky a zařízení stavebními pracemi, zejména tím, že zajistí:

- písemné vyznění o zahájení prací a to nejméně 15 dnů předem,
- před zahájením zemních prací vytyčení trasy elektropřípojky,
- prokazatelné seznámení pracovníků, kteří budou provádět práce, s polohou vedení (zařízení),
- upozornění organizace provádějící zemní práce na možnou odchylku uloženého kabelového vedení (zařízení) od polohy vyznačené ve výkresové dokumentaci,
- upozornění pracovníků, aby dbali při pracích v těchto místech největší opatrnosti a nepoužívali zde nevhodné nářadí, a také ve vzdálenosti nejméně 1,5m po každé straně vyznačené trasy vedení (zařízení) nepoužívali žádných mechanizačních prostředků (hloubicích strojů, sbíječek apod.),
- řádné zabezpečení odkrytého podzemního kab. vedení (zařízení) proti poškození, odcizení
- odpovídající ochranu kabelů a ochranu kabelové trasy dle platných norem, pokud bude trasa kabelů pojížděna vozidly nebo stavební mechanizací
- nad kabelovou trasou dodržovat zákaz skládek a budování zařízení, která by znemožnila přístup ke kabelům (včetně, např. trvalých parkovišť apod.)
- bez souhlasu majitele, správce nesnižovat, ani nezvyšovat krytí nad kabelovou trasou,
- při křížení, příp. souběžích podzemních kab. vedení byla dodržena ČSN 73 6005 „Prostorové uspořádání sítí technického vybavení“,
- ohlášení ukončení stavby na servisního partnera TMCZ a jeho pozvání ke všem úkonům v řízení o povolení užívání stavby, aby prováděné práce respektovaly podmínky vyplývající ze zákona 127/2005 Sb., O elektronických komunikacích a zákona 183/2006 Sb., Stavební zákon a platných prováděcích vyhlášek.

Při splnění výše uvedených podmínek TMCZ souhlasí s výstavbou v zájmovém území.

Nedodržení těchto podmínek je hrubým porušením právních povinností podle zákona 127/2005 Sb., O elektronických komunikacích.



Příloha č.6

### Kolize se základnovou stanicí

V dotčeném území se nachází:

1. základnová stanice vč. technologie a napájení,
  2. rozvody vnitřního pokrytí
- společnosti T-Mobile Czech Republic a.s. (TMCZ).

S výše uvedenou akcí souhlasíme s podmínkami:

1. Stavebník nebude provádět žádnou manipulaci s technologií a konstrukcemi společnosti TMCZ
2. Jakákoliv vynucená manipulace se zařízením společnosti TMCZ bude prováděna po dohodě se zástupcem společnosti TMCZ a to na náklady stavebníka
3. Minimálně 1 měsíc před realizací kontaktujte zástupce TMCZ za účelem projednání součinnosti během realizace uvedené akce, kontakt: [sosmu-dispatching@t-mobile.cz](mailto:sosmu-dispatching@t-mobile.cz)

V souvislosti se zněním § 100 zákona č. 127/2005 Sb., o elektronických komunikacích, upozorňujeme stavebníka, že za rušení provozu elektronických komunikačních zařízení a sítí nebo provozování rádiových služeb, je považováno i rušení způsobené stíněním nebo odrazy elektromagnetických vln stavbami nebo činnostmi stavebních strojů. Náklady na odstranění rušení stavbami nese vlastník dotčené stavby, náklady na odstranění rušení činnostmi souvisejícími s prováděním stavby nese stavebník. Dále bychom chtěli upozornit na znění §118 a násl. zákona o elektronických komunikacích, kde za porušení výše uvedených činností, v ochranném pásmu komunikačních vedení, je možno uložit pokutu až do výše 2 mil. Kč.





Příloha č.7

**Popis DGN výkresů s průběhy tras optických vedení a elektropřípojky (vedení NN)**

V případě kolize s trasou vedení optické sítě nebo trasou elektropřípojky (vedení NN) jsou součástí e-mailu obsahujícího toto stanovisko soubory DGN výkresů s průběhem tras vedení.

V případě kolize s trasou optické sítě je zaslán soubor "Opticke trasy vedeni <číslo žádosti>.dgn" ("<číslo žádosti>" je nahrazeno skutečným číslem žádosti).

V případě kolize s trasou elektropřípojky (vedení NN) je zaslán soubor "Elektro trasy vedeni NN <číslo žádosti>.dgn" ("<číslo žádosti>" je nahrazeno skutečným číslem žádosti).

**Soubory DGN výkresů jsou vytvářeny pouze v případě kolize s průběhem trasy (čáry). V případě kolize pouze s bodovým objektem sítě nejsou výkresy generovány (odesílány).**

**Struktura DGN výkresů:**

Přesnost	Číslo vrstvy
Geodeticky zaměřená	1
Z dokumentace	2
Přibližný průběh	3

Druh trasy	Styl čáry
Trasa vedení podzemní, v chrániče/žlabu	0
Trasa vedení v kabelovodu, v kolektoru, v metru, ...	3
Trasa vedení nadzemní, vedení na konstrukci	7

- Výkres ve formátu DGN V7.
- Kresba umístěna ve třetím kvadrantu v normální orientaci, přičemž souřadnice y, x v S-JTSK jsou v reálných souřadnicích výkresu MicroStationu stejné souřadnice se zápornými znaménky (y v JTSK = -x v souřadnicích výkresu, x v JTSK = -y v souřadnicích výkresu).